




# Mapa proponowanych kierunków zmian zagospodarowania przestrzennego L<sub>N</sub>

Program ochrony środowiska  
przed hałasem dla województwa  
kujawsko - pomorskiego

Autostrada A1  
Kilometraż: 65+790 - 66+200  
Województwo kujawsko - pomorskie  
Powiat: świecki









## Wartości dopuszczalne w porze nocy

 = 59,0 dB

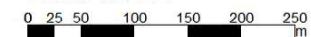
Obszary z wyłączoną funkcją  
lokalizowania obiektów chronionych



## Legenda

-  Oś drogi
-  Powierzchnia drogi
-  Budynki
-  Zieleń wysoka
-  Cieki wodne
-  Granica miasta
-  Kilometraż drogi
-  Linia kolejowa

Skala 1:5000




# Mapa proponowanych kierunków zmian zagospodarowania przestrzennego L<sub>N</sub>

Program ochrony środowiska  
przed hałasem dla województwa  
kujawsko - pomorskiego

Autostrada A1  
Kilometraż: 70+300 - 70+450  
Województwo kujawsko - pomorskie  
Powiat: świecki








## Wartości dopuszczalne w porze nocy

 = 59,0 dB

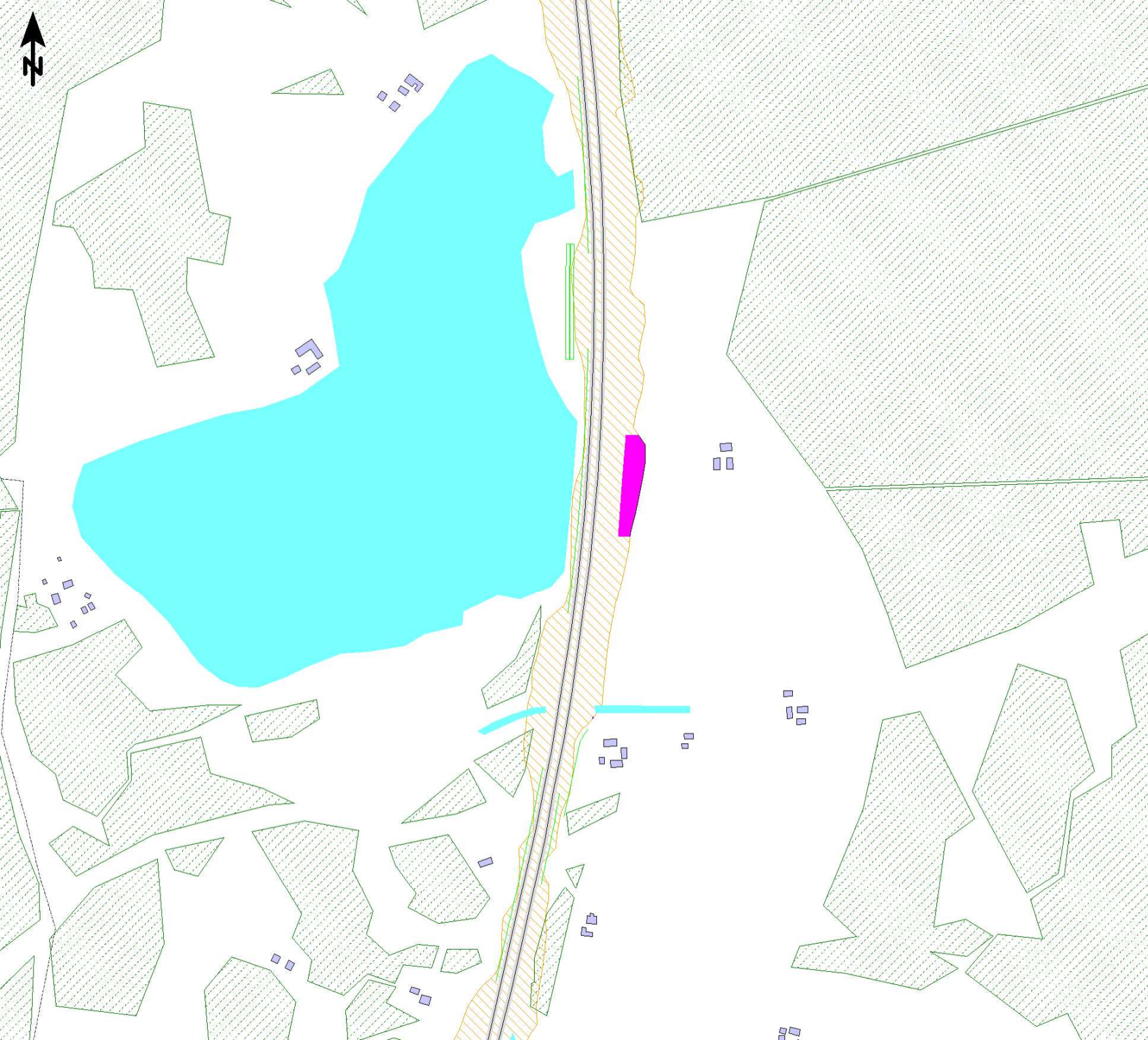
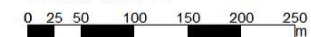
Obszary z wyłączoną funkcją  
lokalizowania obiektów chronionych



## Legenda

-  Oś drogi
-  Powierzchnia drogi
-  Budynki
-  Zieleń wysoka
-  Cieki wodne
-  Granica miasta
-  Kilometraż drogi
-  Linia kolejowa

Skala 1:5000




# Mapa proponowanych kierunków zmian zagospodarowania przestrzennego L<sub>N</sub>

Program ochrony środowiska przed hałasem dla województwa kujawsko - pomorskiego

Autostrada A1  
Kilometraż: 71+600 - 72+600  
Województwo kujawsko - pomorskie  
Powiat: świecki









Wartości dopuszczalne w porze nocy

 = 59,0 dB

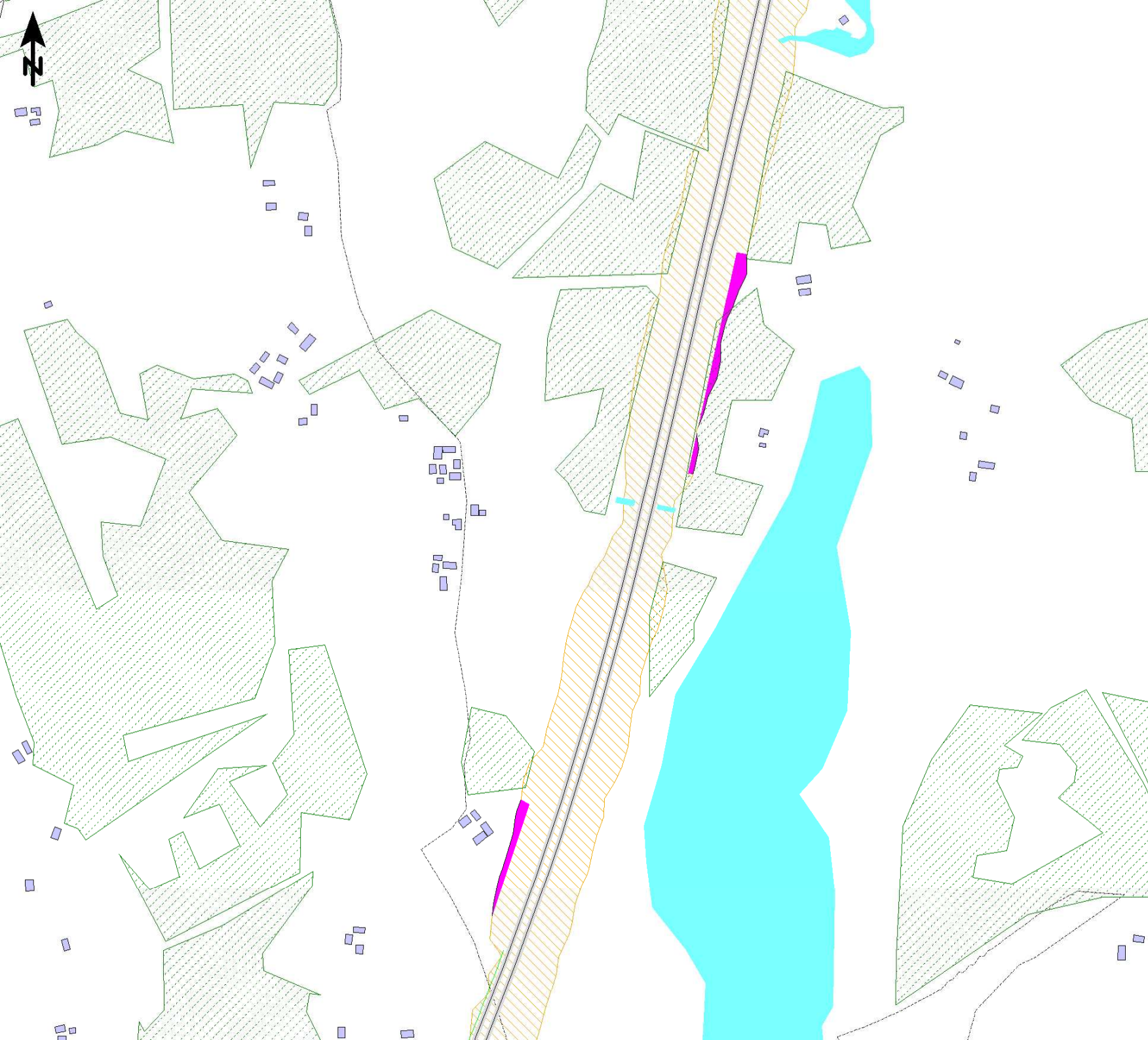
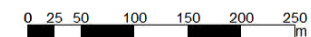
Obszary z wyłączoną funkcją lokalizowania obiektów chronionych



## Legenda

-  Oś drogi
-  Powierzchnia drogi
-  Budynki
-  Zieleń wysoka
-  Cieki wodne
-  Granica miasta
-  Kilometraż drogi
-  Linia kolejowa

Skala 1:5000






# Mapa proponowanych kierunków zmian zagospodarowania przestrzennego L<sub>N</sub>

Program ochrony środowiska  
przed hałasem dla województwa  
kujawsko - pomorskiego

Autostrada A1  
Kilometraż: 72+800 - 73+900  
Województwo kujawsko - pomorskie  
Powiat: świecki






## Wartości dopuszczalne w porze nocy

 = 59,0 dB

Obszary z wyłączoną funkcją  
lokalizowania obiektów chronionych



## Legenda

-  Oś drogi
-  Powierzchnia drogi
-  Budynki
-  Zieleń wysoka
-  Cieki wodne
-  Granica miasta
-  Kilometraż drogi
-  Linia kolejowa

Skala 1:5000

