


Mapa proponowanych kierunków zmian zagospodarowania przestrzennego L_N

Program ochrony środowiska
przed hałasem dla województwa
kujawsko - pomorskiego

Linia kolejowa nr 131
Kilometraż: od 389.913 do 390.472
Województwo kujawsko - pomorskie
Powiat: bydgoski, świecki

Wartości dopuszczalne w porze nocy

 = 59,0 dB

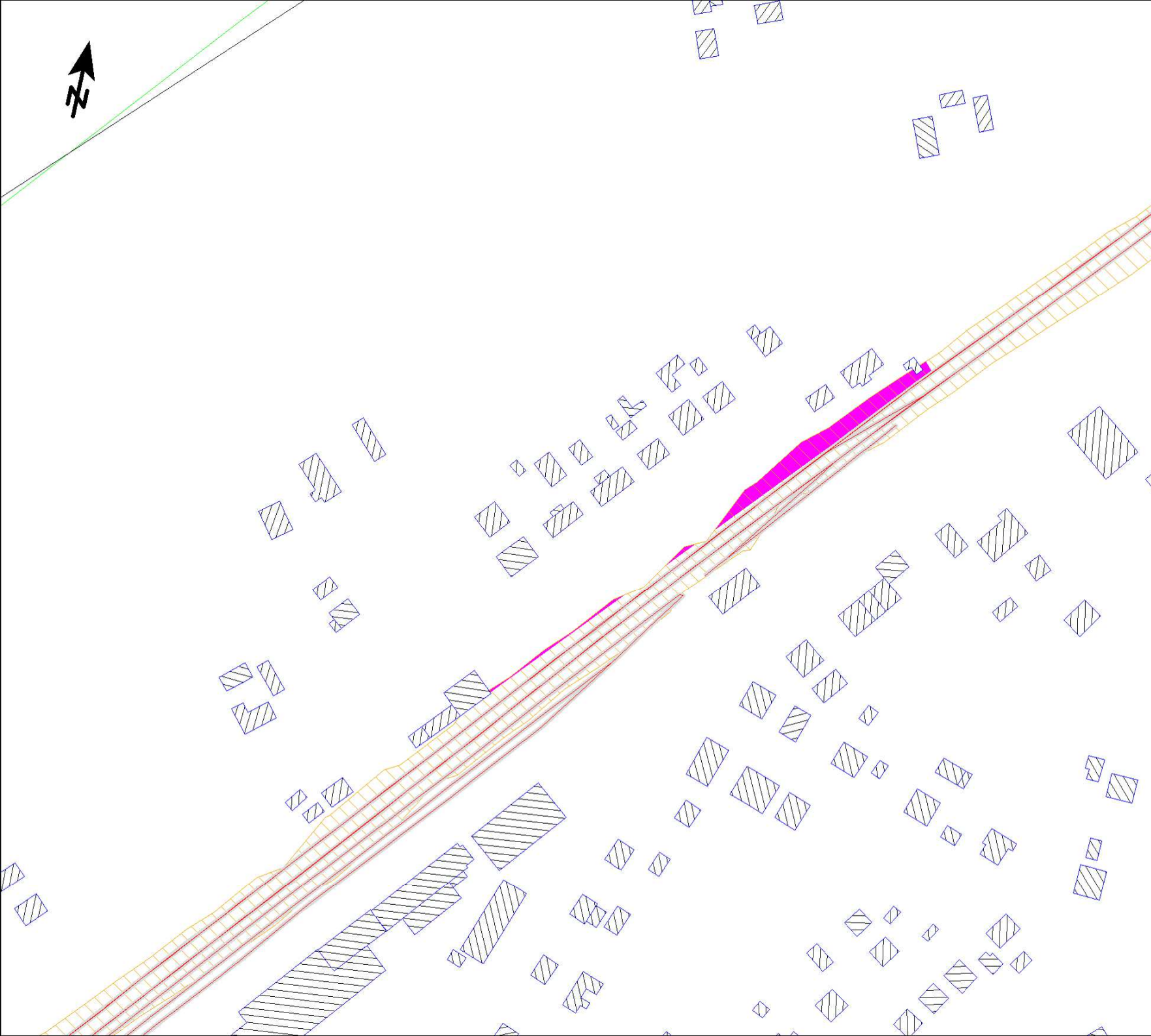
Obszary z wyłączoną funkcją lokalizowania obiektów chronionych



Legenda

-  Budynki
-  Zieleń wysoka
-  Cieki wodne
-  Granica miasta
-  Kilometraż drogi
-  Linia kolejowa

Skala 1:1500




Mapa proponowanych kierunków zmian zagospodarowania przestrzennego L_N

Program ochrony środowiska przed hałasem dla województwa kujawsko - pomorskiego

Linia kolejowa nr 131
Kilometraż: od 395.009 do 395.100
Województwo kujawsko - pomorskie
Powiat: bydgoski, świecki







Wartości dopuszczalne w porze nocy

 = 59,0 dB

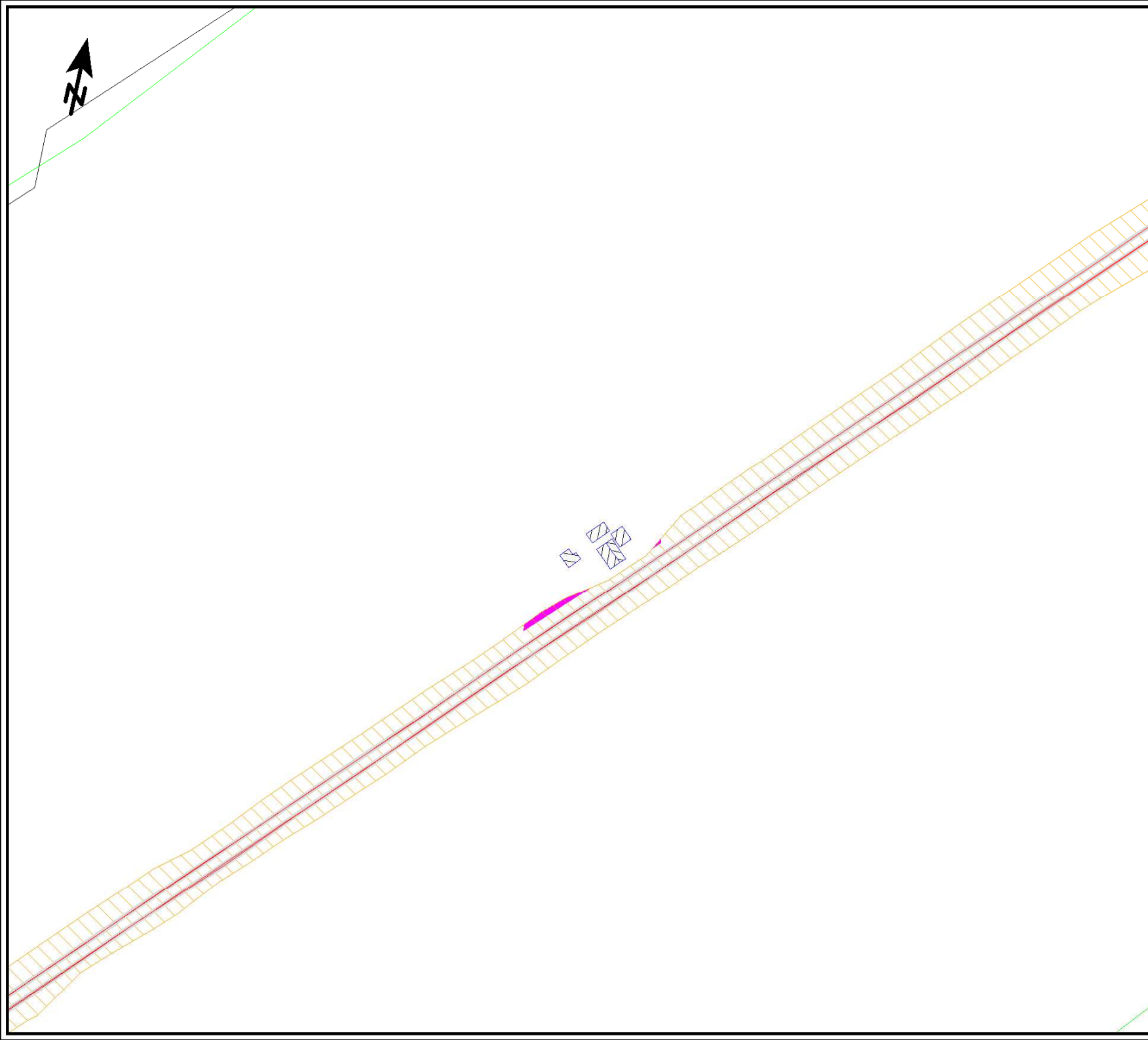

Obszary z wyłączoną funkcją lokalizowania obiektów chronionych



Legenda

-  Budynki
-  Zieleń wysoka
-  Cieki wodne
-  Granica miasta
-  Kilometraż drogi
-  Linia kolejowa

Skala 1:1500




Mapa proponowanych kierunków zmian zagospodarowania przestrzennego L_N

Program ochrony środowiska przed hałasem dla województwa kujawsko - pomorskiego

Linia kolejowa nr 131
Kilometraż: od 396.942 do 397.501
Województwo kujawsko - pomorskie
Powiat: bydgoski, świecki

Wartości dopuszczalne w porze nocy

 = 59,0 dB

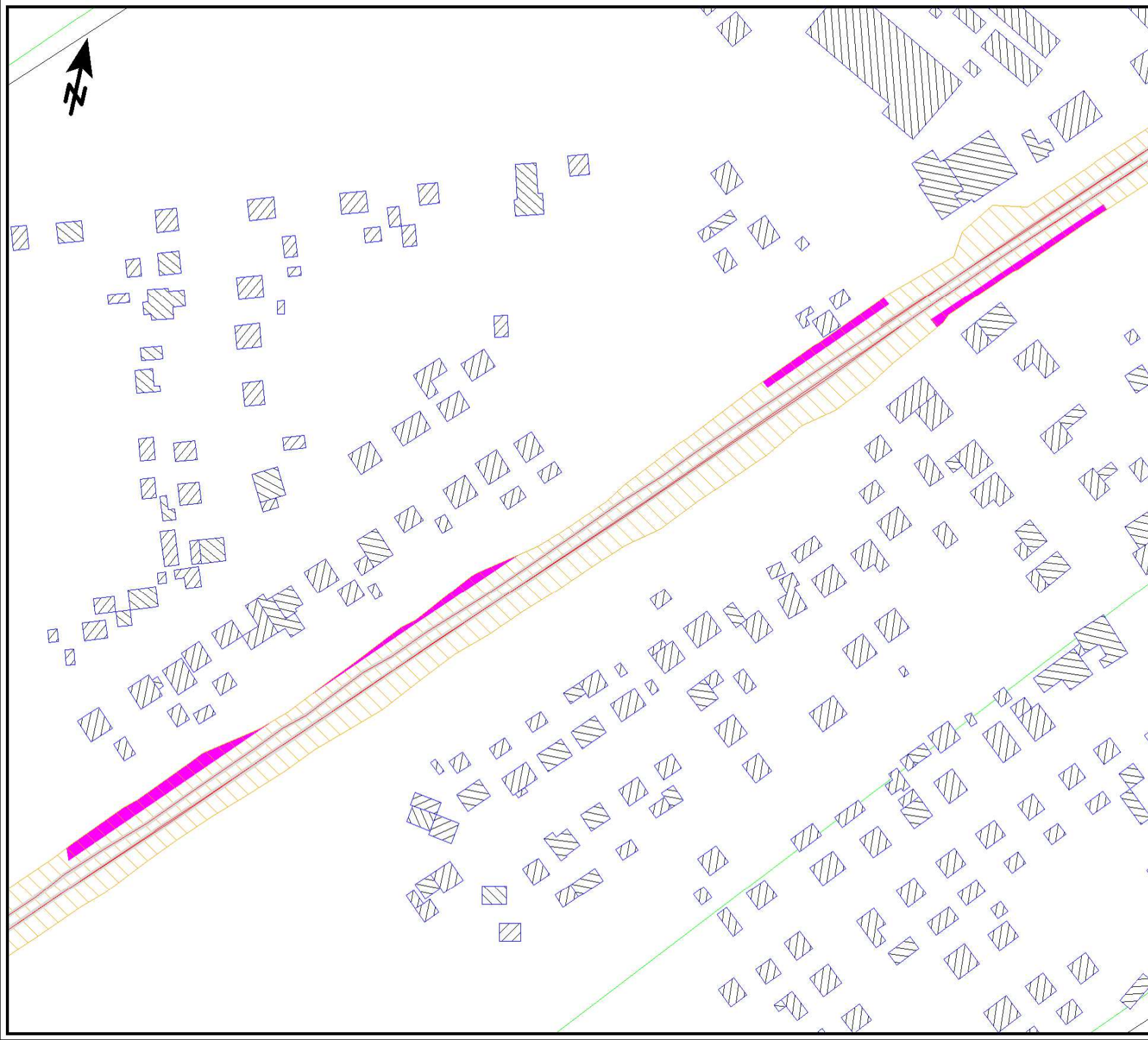

Obszary z wyłączoną funkcją lokalizowania obiektów chronionych



Legenda

-  Budynek
-  Zieleń wysoka
-  Ciek wodny
-  Granica miasta
-  Kilometraż drogi
-  Linia kolejowa

Skala 1:1500




Mapa proponowanych kierunków zmian zagospodarowania przestrzennego L_N

Program ochrony środowiska przed hałasem dla województwa kujawsko - pomorskiego

Linia kolejowa nr 131
Kilometraż: od 398.469 do 398.542
oraz od 398.670 do 398.700
Województwo kujawsko - pomorskie
Powiat: bydgoski, świecki



Wartości dopuszczalne w porze nocy

 = 59,0 dB

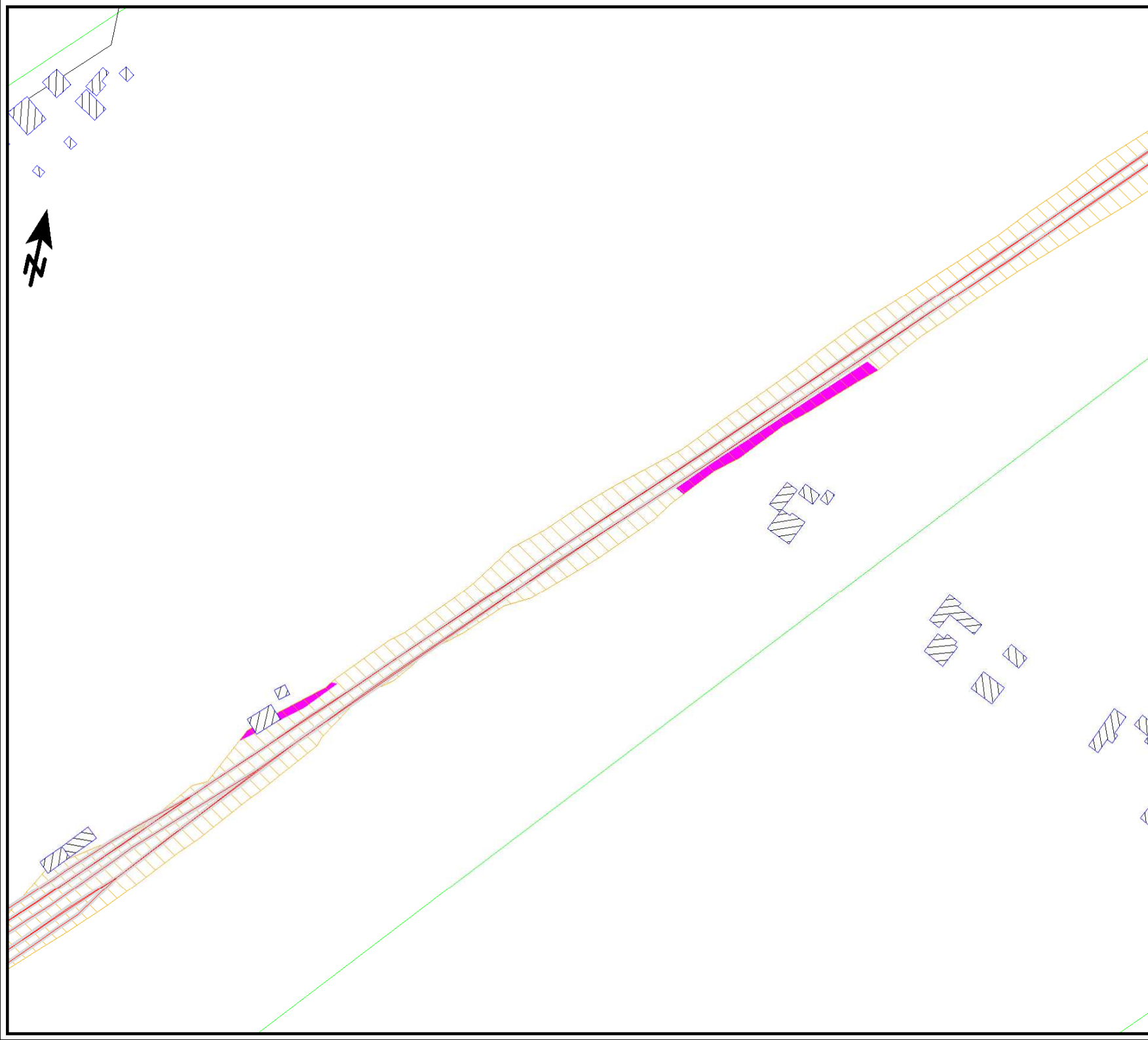

Obszary z wyłączoną funkcją lokalizowania obiektów chronionych



Legenda

-  Budynki
-  Zieleń wysoka
-  Cieki wodne
-  Granica miasta
-  Kilometraż drogi
-  Linia kolejowa

Skala 1:1500




Mapa proponowanych kierunków zmian zagospodarowania przestrzennego L_N

Program ochrony środowiska przed hałasem dla województwa kujawsko - pomorskiego

Linia kolejowa nr 131
Kilometraż: od 399.122 do 399.225
Województwo kujawsko - pomorskie
Powiat: bydgoski, świecki







Wartości dopuszczalne w porze nocy

 = 59,0 dB

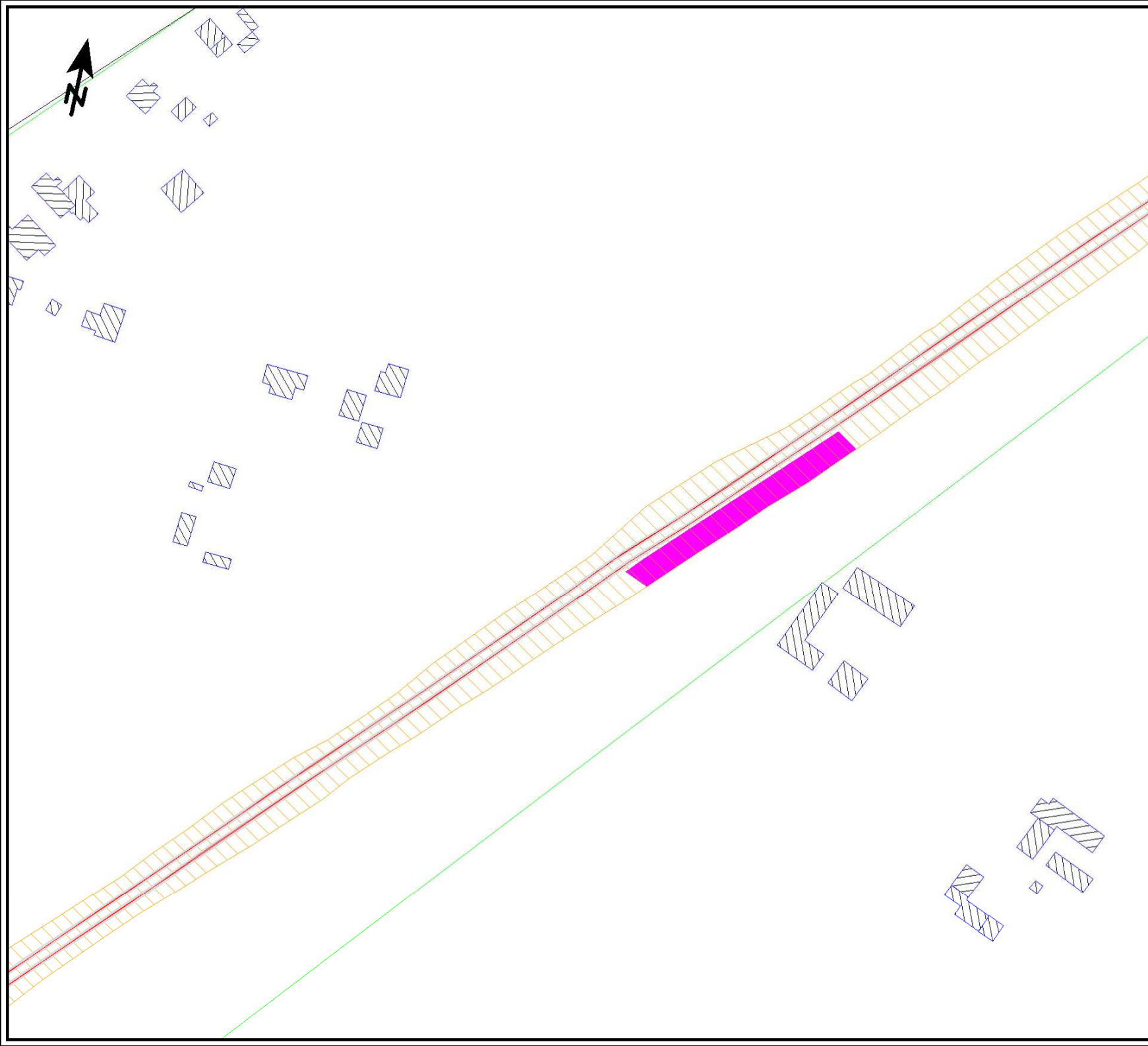
Obszary z wyłączoną funkcją lokalizowania obiektów chronionych



Legenda

-  Budynek
-  Zieleń wysoka
-  Ciek wodny
-  Granica miasta
-  Kilometraż drogi
-  Linia kolejowa

Skala 1:1500






Mapa proponowanych kierunków zmian zagospodarowania przestrzennego L_N

Program ochrony środowiska
przed hałasem dla województwa
kujawsko - pomorskiego

Linia kolejowa nr 131
Kilometraż: od 402.748 do 402.852
Województwo kujawsko - pomorskie
Powiat: bydgoski, świecki







Wartości dopuszczalne w porze nocy

 = 59,0 dB

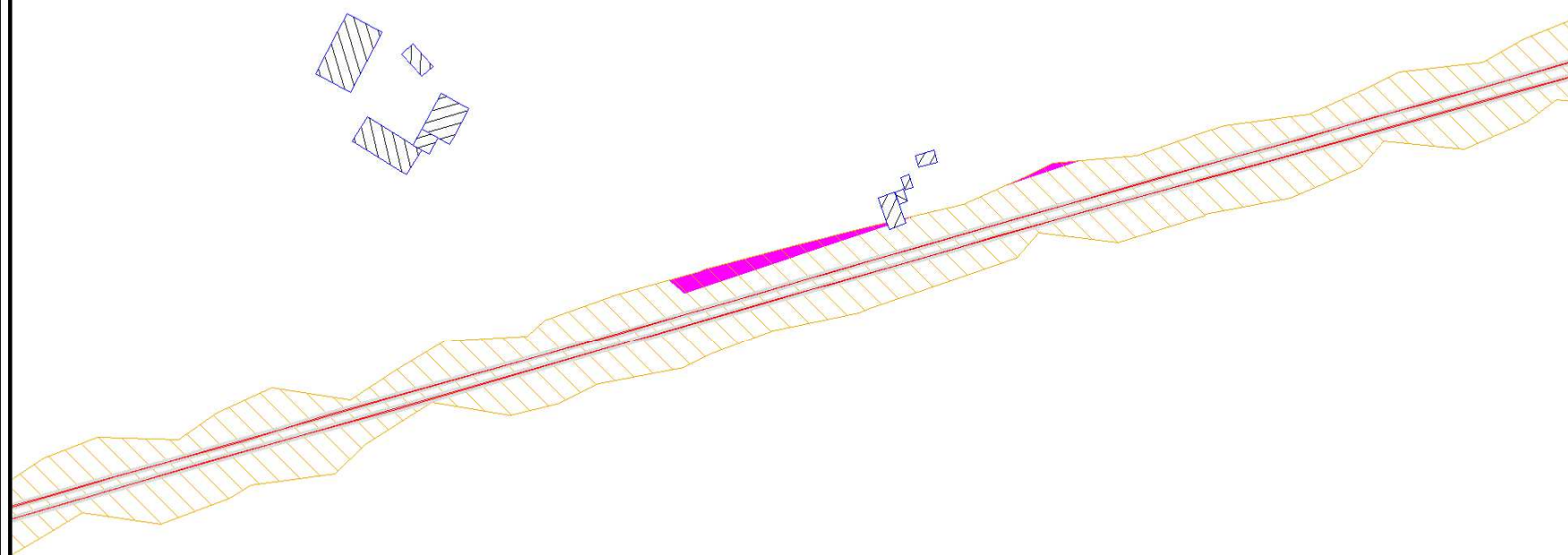

Obszary z wyłączoną funkcją
lokalizowania obiektów chronionych

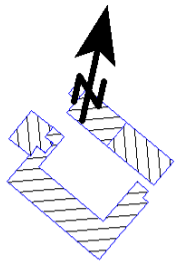


Legenda

-  Budynek
-  Zieleń wysoka
-  Ciek wodny
-  Granica miasta
-  Kilometraż drogi
-  Linia kolejowa

Skala 1:1500






Mapa proponowanych kierunków zmian zagospodarowania przestrzennego L_N

Program ochrony środowiska przed hałasem dla województwa kujawsko - pomorskiego

Linia kolejowa nr 131
Kilometraż: od 403.250 do 403.330
Województwo kujawsko - pomorskie
Powiat: bydgoski, świecki







Wartości dopuszczalne w porze nocy

 = 59,0 dB

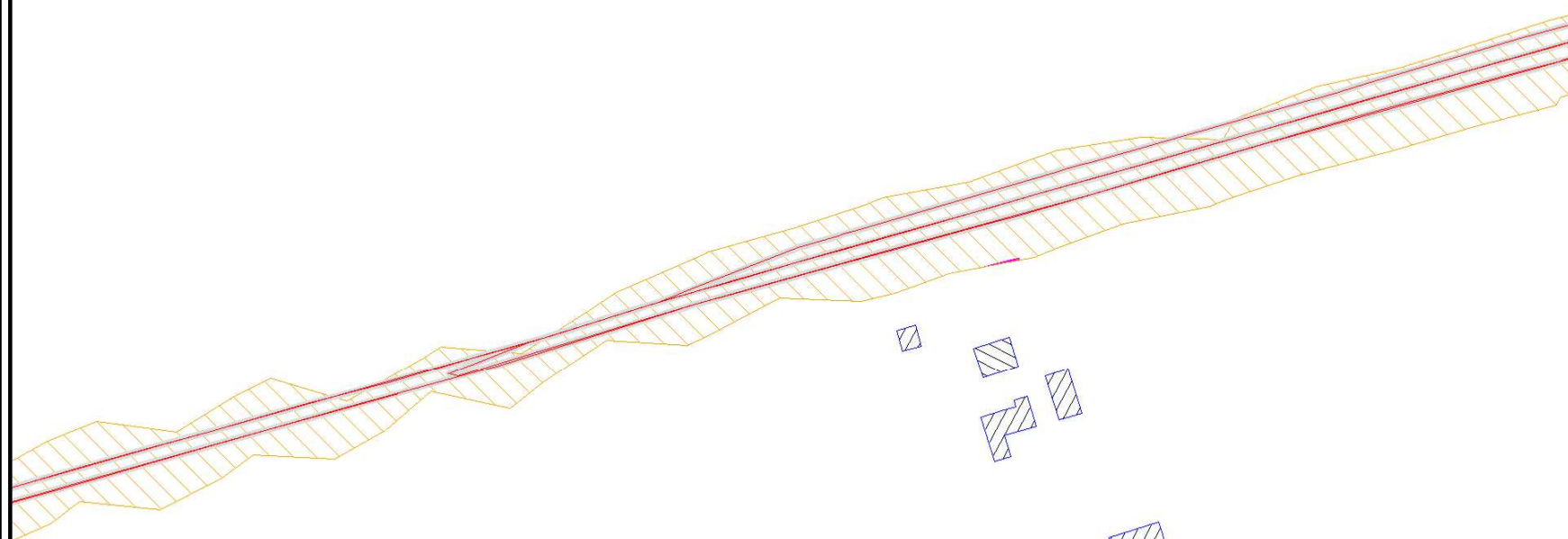
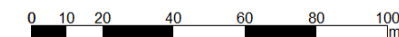
Obszary z wyłączoną funkcją lokalizowania obiektów chronionych



Legenda

-  Budynek
-  Zieleń wysoka
-  Ciek wodny
-  Granica miasta
-  Kilometraż drogi
-  Linia kolejowa

Skala 1:1500






Mapa proponowanych kierunków zmian zagospodarowania przestrzennego L_N

Program ochrony środowiska przed hałasem dla województwa kujawsko - pomorskiego

Linia kolejowa nr 131
Kilometraż: od 404.010 do 404.283
Województwo kujawsko - pomorskie
Powiat: bydgoski, świecki







Wartości dopuszczalne w porze nocy

 = 59,0 dB

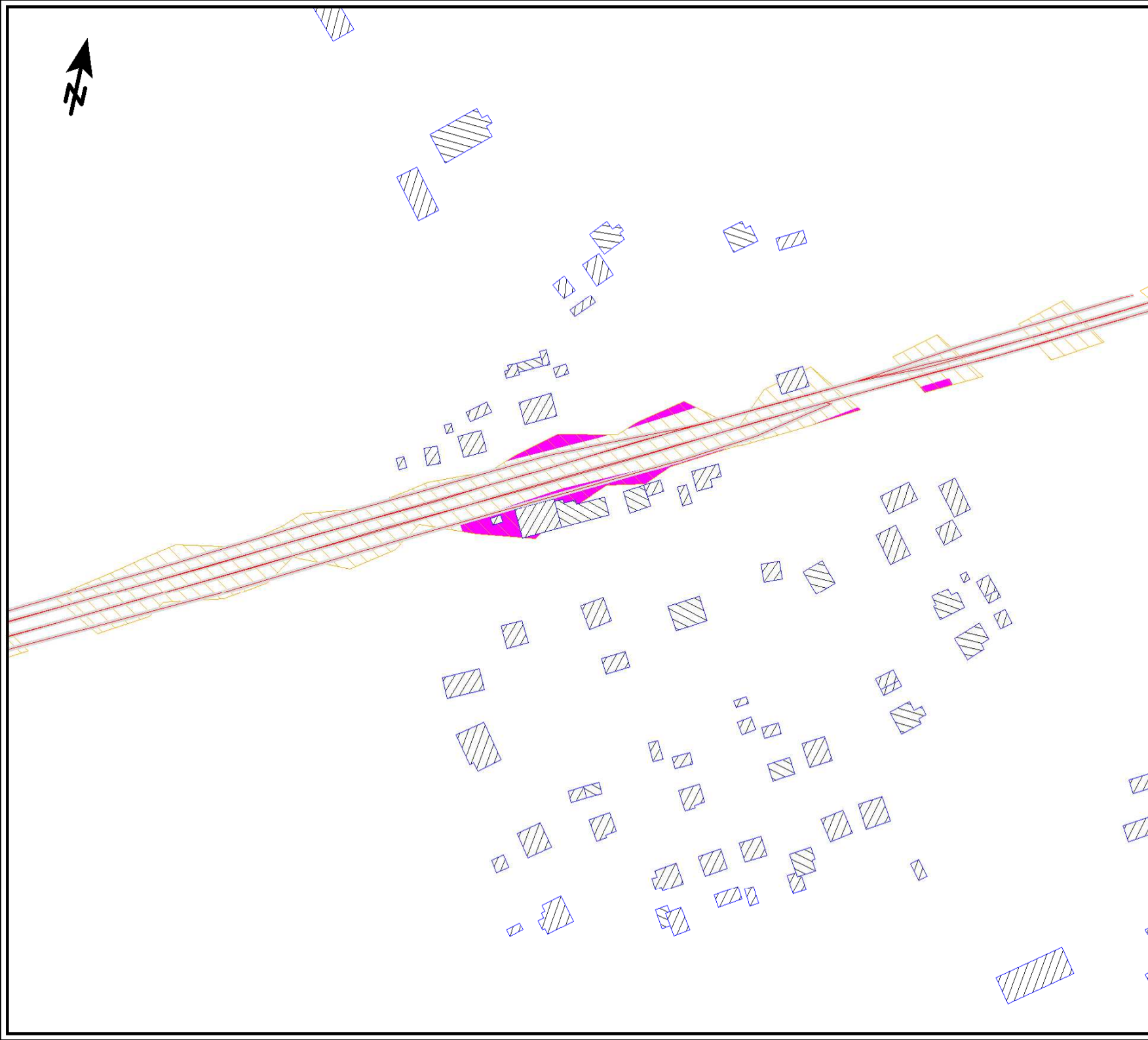
Obszary z wyłączoną funkcją lokalizowania obiektów chronionych



Legenda

-  Budynek
-  Zieleń wysoka
-  Ciek wodny
-  Granica miasta
-  Kilometraż drogi
-  Linia kolejowa

Skala 1:1500




Mapa proponowanych kierunków zmian zagospodarowania przestrzennego L_N

Program ochrony środowiska przed hałasem dla województwa kujawsko - pomorskiego

Linia kolejowa nr 131
Kilometraż: od 411.180 do 412.335
Województwo kujawsko - pomorskie
Powiat: bydgoski, świecki







Wartości dopuszczalne w porze nocy

 = 59,0 dB

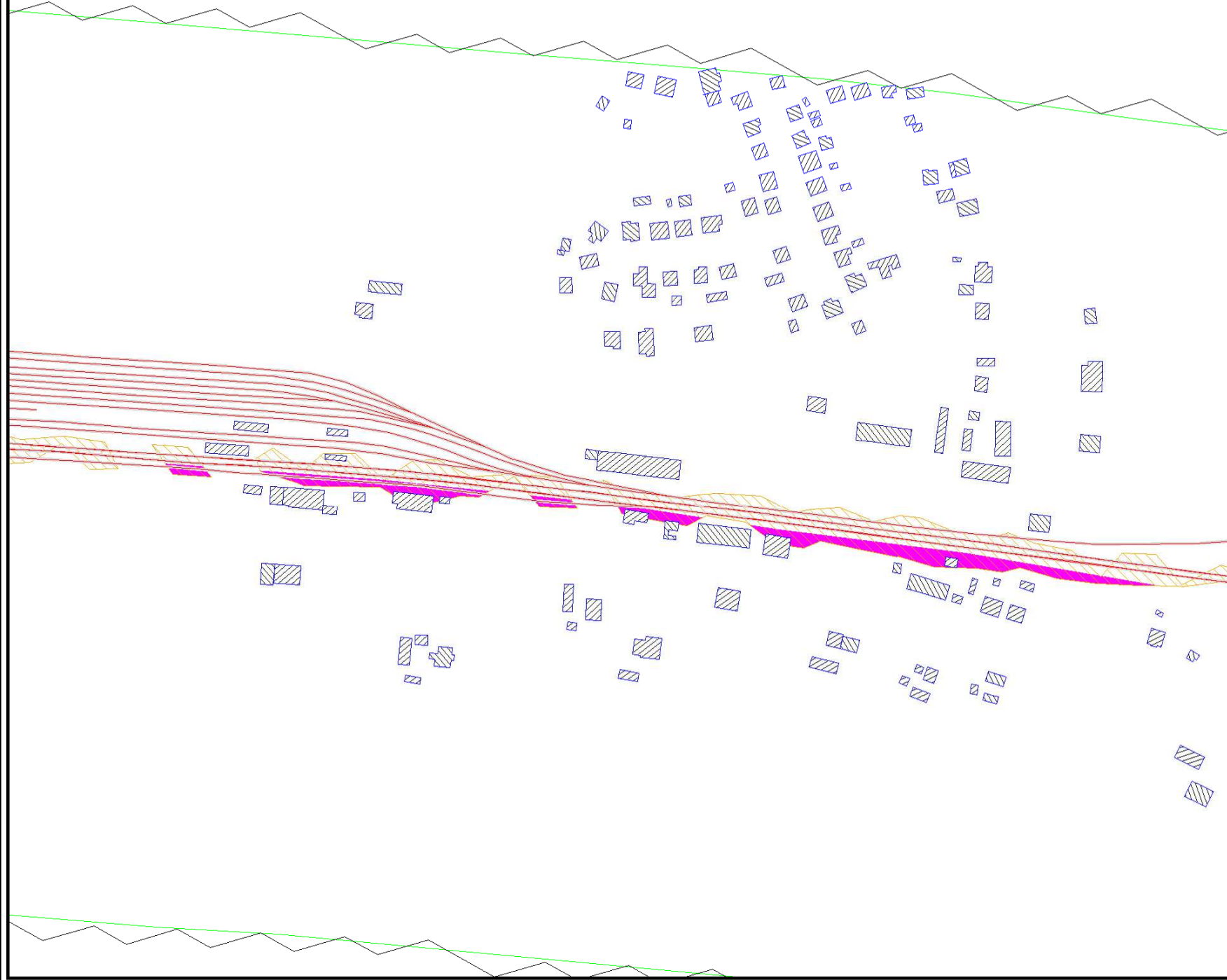

Obszary z wyłączoną funkcją lokalizowania obiektów chronionych



Legenda

-  Budynki
-  Zieleń wysoka
-  Cieki wodne
-  Granica miasta
-  Kilometraż drogi
-  Linia kolejowa

Skala 1:2500






Mapa proponowanych kierunków zmian zagospodarowania przestrzennego L_N

Program ochrony środowiska
przed hałasem dla województwa
kujawsko - pomorskiego

Linia kolejowa nr 131
Kilometraż: od 419.983 do 420.076
Województwo kujawsko - pomorskie
Powiat: bydgoski, świecki







Wartości dopuszczalne w porze nocy

 = 59,0 dB


Obszary z wyłączoną funkcją
lokalizowania obiektów chronionych



Legenda

-  Budynek
-  Zieleń wysoka
-  Ciek wodny
-  Granica miasta
-  Kilometraż drogi
-  Linia kolejowa

Skala 1:1500






Mapa proponowanych kierunków zmian zagospodarowania przestrzennego L_N

Program ochrony środowiska
przed hałasem dla województwa
kujawsko - pomorskiego

Linia kolejowa nr 131
Kilometraż: od 420.770 do 421.018
Województwo kujawsko - pomorskie
Powiat: bydgoski, świecki







Wartości dopuszczalne w porze nocy

 = 59,0 dB


Obszary z wyłączoną funkcją
lokalizowania obiektów chronionych



Legenda

-  Budynek
-  Zieleń wysoka
-  Ciek wodny
-  Granica miasta
-  Kilometraż drogi
-  Linia kolejowa

Skala 1:1500






Mapa proponowanych kierunków zmian zagospodarowania przestrzennego L_N

Program ochrony środowiska przed hałasem dla województwa kujawsko - pomorskiego

Linia kolejowa nr 131
Kilometraż: od 421.702 do 421.823
Województwo kujawsko - pomorskie
Powiat: bydgoski, świecki







Wartości dopuszczalne w porze nocy

 = 59,0 dB

Obszary z wyłączoną funkcją lokalizowania obiektów chronionych



Legenda

-  Budynek
-  Zieleń wysoka
-  Ciek wodny
-  Granica miasta
-  Kilometraż drogi
-  Linia kolejowa

Skala 1:1500

