

Toruń, dn. 19 czerwca 2023 r.

ŚG-V.7422.7.2023

K O N C E S J A nr 348/W/2023

Na podstawie art. 22 ust. 4 ustawy z 9 czerwca 2011 roku *Prawo geologiczne i górnicze* i art. 37 ust. 1 ustawy z 6 marca 2018 roku *Prawo przedsiębiorców* (Dz. U. z 2023 r. poz. 221 ze zm.) oraz art. 21 ust. 1 pkt 2, ust. 2, 4 i 5, art. 23 ust. 2a pkt 1, art. 30 i art. 32 ust. 1-4 ustawy z 9 czerwca 2011 roku *Prawo geologiczne i górnicze* (Dz. U. z 2023 r. poz. 633), po rozpatrzeniu wniosku złożonego przez Mariusza Stannego, prowadzącego działalność gospodarczą pod nazwą Usługi Sprzętowo-Transportowe Mariusz Stanny, Przybranowo 53, 87-700 Aleksandrów Kujawski, w sprawie wydania koncesji na wydobywanie kopaliny ze złoża kruszywa naturalnego „PRZYBRANOWO-PODGAJ I” o powierzchni 2,88 ha, zlokalizowanego na działkach o numerach ewidencyjnych 81, 83/1, 84/1, 84/2 (obręb 0022 Przybranowo) oraz na działce o numerze ewidencyjnym 399 (obręb 0021 Podgaj) w miejscowości Podgaj, gmina Aleksandrów Kujawski, powiat aleksandrowski.

u d z i e l a m

Panu Mariuszowi Stannemu
prowadzącemu działalności gospodarczej pod nazwą
Usługi Sprzętowo-Transportowe Mariusz Stanny
Przybranowo 53, 87-700 Aleksandrów Kujawski
NIP: 891-151-06-55
REGON: 362355145

KONCESJI

na wydobywanie kopaliny ze złoża kruszywa naturalnego „PRZYBRANOWO-PODGAJ I” o powierzchni 2,88 ha, zlokalizowanego na działkach o numerach ewidencyjnych 81, 83/1, 84/1, 84/2 (obręb 0022 Przybranowo) oraz na działce o numerze ewidencyjnym 399 (obręb 0021 Podgaj) w miejscowości Podgaj, gmina Aleksandrów Kujawski, powiat aleksandrowski, w granicach wyznaczonych na mapie obszarów górniczych „PRZYBRANOWO-PODGAJ I – Pole I” i „PRZYBRANOWO-PODGAJ I – Pole II” i terenu górniczego „PRZYBRANOWO-PODGAJ I” w skali 1:1 000, stanowiącej załącznik nr 1 do niniejszej koncesji; oraz zgodnie z poniższymi warunkami:

I. Rodzaj i sposób wykonywania zamierzonej działalności oraz przestrzeń, w granicach której ma być wykonywana zamierzona działalność

Niniejsza koncesja obejmuje działalność polegającą na wydobywaniu kopaliny ze złoża kruszywa naturalnego „PRZYBRANOWO-PODGAJ I” o powierzchni 2,88 ha, zlokalizowanego na działkach o numerach ewidencyjnych 81, 83/1, 84/1, 84/2 (obręb 0022 Przybranowo) oraz na działce o numerze ewidencyjnym 399 (obręb 0021 Podgaj) w miejscowości Podgaj, gmina Aleksandrów Kujawski, powiat aleksandrowski.

Przewidywane wydobycie roczne wyniesie 15,0 tys. Mg, co uzależnione będzie od zapotrzebowania rynkowego na kruszywo naturalne. Zasoby geologiczne bilansowe złoża objętego niniejszą koncesją wynoszą 167,54 tys. Mg. Wskaźnik wykorzystania zasobów przemysłowych wyniesie 0,7.

Eksploatacja przedmiotowego złoża prowadzona będzie odkrywkowo, bez użycia materiałów wybuchowych, wyrobiskiem wglębnym, systemem odkrywkowym, zabierkowym. Złoże będzie urabiane dwoma piętrami eksploatacyjnymi.

II. Warunki i sposób zagospodarowania mas ziemnych lub skalnych przemieszczanych w związku z wydobywaniem kopaliny ze złoża.

W trakcie eksploatacji nie będą powstawały odpady wydobywcze i przerobcze. Przemieszczone masy ziemne i niezanieczyszczona ziemia zostaną wykorzystane do rekultywacji wyrobiska poeksploatacyjnego i posłużą głównie do odbudowy zwężonych pasów ochronnych, złagodzenia skarp poeksploatacyjnych, oraz powiększenia pozostawionych pasów ochronnych od granic działek, dróg oraz naprawy i utrzymania dróg technologicznych wewnątrzzakładowych w dobrym stanie technicznym. Całość nadkładu zostanie wykorzystana na terenie zakładu górniczego PRZYBRANOWO-PODGAJ I.

III. Wyznaczenie granic obszaru i terenu górniczego

A/ granice poziome

Granice poziome wyznacza strop serii piaszczystej o zawartości frakcji poniżej 2,0 mm do 100%, występującej w warunkach suchych i zawodnionych zalegającej poniżej utworów uznanych za nadkład – górna granica oraz stropu utworów spoistych – dolna granica.

B/ granice pionowe (zgodnie z przedstawionym w załączniku nr 1 do niniejszej koncesji wykazem współrzędnych punktów załamania granic obszaru i terenu górniczego w układzie współrzędnych PUWG 2000)

Tabela nr 1. Wyznaczenie granic obszarów górniczych „PRZYBRANOWO-PODGAJ I – pole I” i „PRZYBRANOWO-PODGAJ I – pole II” – wykaz punktów załamania granic w układzie współrzędnych PUWG2000.

Nr punktu	X	Y
PRZYBRANOWO-PODGAJ I – pole I		
1	5855389.88	6542097.50
2	5855289.67	6542083.38
3	5855298.40	6542035.17
4	5855316.07	6541937.66
5	5855270.95	6541883.97
6	5855422.64	6541927.57
7	5855411.23	6541977.40
8	5855399.72	6542042.18
9	5855398.00	6542051.82

PRZYBRANOWO-PODGAJ I – pole III		
10.	5855298.59	6542006.08
11.	5855286.92	6542070.51
12.	5855279.86	6542109.47
13.	5855190.39	6542069.78
14.	5855130.90	6542042.29
15.	5855151.02	6542020.13
16.	5855175.96	6541960.69
17.	5855212.17	6541974.09

Tabela nr 2. Wyznaczenie granic terenu górniczego „PRZYBRANOWO-PODGAJ I” – wykaz punktów załamania granic w układzie współrzędnych PUWG2000.

Nr punktu	X	Y
1	5855389.88	6542097.50
2	5855284.71	6542082.68
3	5855279.86	6542109.47
4	5855190.39	6542069.78
5	5855130.90	6542042.29
6	5855151.02	6542020.13
7	5855175.96	6541960.69
8	5855212.17	6541974.09
9	5855303.35	6542007.84
10.	5855316.07	6541937.66
11.	5855270.95	6541883.97
12.	5855422.64	6541927.57
13.	5855411.23	6541977.40
14.	5855399.72	6542042.18
15.	5855398.00	6542051.82

Tabela nr 3: Powierzchnia obszarów górniczych „PRZYBRANOWO-PODGAJ I – pole I” i „PRZYBRANOWO-PODGAJ I – pole II” i terenu górniczego „PRZYBRANOWO-PODGAJ I”

Przestrzeń:	Powierzchnia:
Teren górniczy:	33 816,0 m ²
PRZYBRANOWO-PODGAJ I – pole I:	19 222,0 m ²
PRZYBRANOWO-PODGAJ I – pole II:	14 050,0 m ²
Obszary górnicze pole I i II – łącznie:	33 272,0 m ²

IV. Czas obowiązywania koncesji

Niniejszej koncesji udziela się na czas oznaczony, tj. od daty uprawomocnienia się przedmiotowej decyzji do 30 czerwca 2053 r.

V. Termin rozpoczęcia działalności określonej koncesją, a w razie potrzeby – przesłanki, których spełnienie oznacza rozpoczęcie działalności

Rozpoczęcie działalności określonej niniejszą koncesją nastąpi po jej uprawomocnieniu się oraz po zatwierdzeniu w drodze decyzji, przez organ nadzoru górniczego, planu ruchu zakładu górniczego.

VI. Inne wymagania dotyczące wykonywania działalności objętej koncesją, w szczególności w zakresie bezpieczeństwa powszechnego i ochrony środowiska

1. Środowiskowe uwarunkowania planowanego przedsięwzięcia zostały określone w decyzji Wójta Gminy Aleksandrów Kujawski z 23 stycznia 2023 r., sygn.: OŚ.6220.17.19.2022.2023.AP/AJ.
2. Eksploatacja prowadzona będzie zgodnie z projektem zagospodarowania złoża oraz planem ruchu zakładu górniczego, zatwierdzonym decyzją przez organ nadzoru górniczego.
3. Teren obszaru górniczego należy oznakować przez umieszczenie tablic informacyjnych i ostrzegawczych oraz zabezpieczyć wyrobisko przed wejściem osób niepowołanych.
4. Ruch zakładu górniczego może odbywać się tylko pod kierownictwem i dozorem osób posiadających odpowiednie kwalifikacje geologiczne i górnicze.

VII. Informacje wynikające z przepisów odrębnych

1. W kwestiach nieuregulowanych niniejszą koncesją, zwłaszcza do odpadów wydobywczych (odpady pochodzące z wydobywania kopaliny oraz ich magazynowania i przeróbki) należy stosować aktualne przepisy prawa.
2. Przedsiębiorca wydobywający kopalinę ze złoża uiszcza opłatę eksploatacyjną za wydobytą kopalinę. Opłatę eksploatacyjną przedsiębiorca ustala zgodnie z obowiązującymi przepisami we własnym zakresie i wnosi ją, bez wezwania, w terminie określonym prawem, na rachunki określone przez obowiązujące przepisy.
3. Przedsiębiorca zobowiązany jest do utworzenia funduszu likwidacji zakładu górniczego na wyodrębnionym rachunku bankowym, dokonując wpłat począwszy od dnia powstania obowiązku uiszczania opłaty eksploatacyjnej, do rozpoczęcia likwidacji zakładu górniczego, w wysokości nie mniej niż 10% należnej opłaty eksploatacyjnej.
4. Organ koncesyjny może przed upływem terminu ustalonego w punkcie IV niniejszej decyzji cofnąć koncesję lub zmienić jej zakres w przypadkach określonych przepisami prawa.
5. W razie stwierdzenia wykonywania działalności z naruszeniem warunków określonych w koncesji, organ koncesyjny nakazuje wstrzymanie działalności lub podjęcie określonych czynności w celu doprowadzenia środowiska do właściwego stanu.
6. Wnioskodawca może wnioskować o wygaszenie koncesji lub wystąpić do organu koncesyjnego o przeniesienie koncesji na rzecz innego podmiotu przed upływem okresu na jaki została wydana.

7. Przedsiębiorca jest obowiązany zgłaszać organowi koncesyjnemu wszelkie zmiany danych, zawartych we wniosku o udzielenie koncesji, w terminie 14 dni od dnia ich powstania.
8. **Niniejsza decyzja nie narusza praw właścicieli nieruchomości gruntowych i nie zwalnia przedsiębiorcy od obowiązku uzyskania innych zezwoleń i decyzji wymaganych obowiązującymi przepisami, a w szczególności przepisami prawa geologicznego i górniczego, zagospodarowania przestrzennego, ochrony i kształtowania środowiska, ochrony gruntów rolnych i leśnych, ochrony przyrody, wód i odzysku odpadów.**

U z a s a d n i e n i e

Dnia 14 marca 2023 roku do tutejszego organu wpłynął wniosek Mariusza Stannego, prowadzącego działalność gospodarczą pod nazwą Usługi Sprzętowo-Transportowe Mariusz Stanny, Przybranowo 53, 87-700 Aleksandrów Kujawski, w sprawie wydania koncesji na wydobywanie kopaliny ze złoża kruszywa naturalnego „PRZYBRANOWO-PODGAJ I” o powierzchni 2,88 ha, zlokalizowanego na działkach o numerach ewidencyjnych 81, 83/1, 84/1, 84/2 (obręb 0022 Przybranowo) oraz na działce o numerze ewidencyjnym 399 (obręb 0021 Podgaj) w miejscowości Podgaj, gmina Aleksandrów Kujawski, powiat aleksandrowski. Do wniosku dołączono dowód uiszczenia opłaty skarbowej w wysokości 616 zł (słownie sześćset szesnaście złotych).

Analiza wniosku pozwoliła tutejszemu organowi na stwierdzenie, że przedłożony wniosek spełnia wymagania określone w art. 24 i 26 ustawy z dnia 9 czerwca 2011 r. *Prawo geologiczne i górnicze*, a także w art. 37 ust. 1 ustawy z dnia 6 marca 2018 r. *Prawo przedsiębiorców*.

Ponadto Wnioskodawca wykazał, że: posiada prawo do nieruchomości, w granicach której ma być wykonywana zamierzona działalność; uzyskał ostateczną decyzję o środowiskowych uwarunkowaniach realizacji planowanego przedsięwzięcia Wójta Gminy Aleksandrów Kujawski z 23 stycznia 2023 r., sygn.: OŚ.6220.17.19.2022.2023.AP/AJ; a także, że posiada on prawo do informacji geologicznej, zawartej w „*Dokumentacji geologicznej złoża kruszywa naturalnego PRZYBRANOWO-PODGAJ I w kategorii C1*”, zatwierdzonej decyzją Marszałka Województwa Kujawsko-Pomorskiego z 17 marca 2022 r. (sygn.: ŚG-V.7427.4.2022).

Tutejszy organ, biorąc powyższe pod uwagę oraz mając na uwadze dyspozycję art. 23 ust. 2a pkt 1 ustawy *Prawo geologiczne i górnicze*, pismem z 21 kwietnia 2023 roku, sygn.: ŚG-V.7422.7.2023 zwrócił się do właściwego organu współdziałającego, tj. do Wójta Gminy Aleksandrów Kujawski z prośbą o uzgodnienie projektu rozstrzygnięcia. Wójt Gminy Aleksandrów Kujawski postanowieniem z dnia 19 maja 2023 roku, sygn.: OŚ.6523.2.1.2023.MKM oraz z dnia 30 maja 2023 roku (postanowienie dotyczące sprostowania oczywistej omyłki) uzgodnił pozytywnie udzielenie ww. koncesji.

Strony postępowania nie wniosły uwag do zebranego w przedmiotowej sprawie materiału dowodowego.

Wobec powyższego orzeczono jak w sentencji.

P o u c z e n i e

Od niniejszej decyzji służy stronie odwołanie do Ministra Klimatu i Środowiska, za pośrednictwem Marszałka Województwa Kujawsko-Pomorskiego w terminie 14 dni od daty jej doręczenia.







W trakcie biegu terminu do wniesienia odwołania strona może zrzec się prawa do wniesienia odwołania wobec organu administracji publicznej, który wydał decyzję.

Z dniem doręczenia organowi administracji publicznej oświadczenia o zrzeczeniu się prawa do wniesienia odwołania przez ostatnią ze stron postępowania, decyzja staje się ostateczna i prawomocna.

z up. Marszałka Województwa
(1)

Aneta Jędrzejewska
Członek Zarządu

Otrzymują (strony postępowania):

1. Mariusz Stanny Usługi Sprzętowo-Transportowe
Przybranowo 53, 87-700 Aleksandrów Kujawski
(wnioskodawca, właściciel działek o nr ewid. 399, 81, 83/1, 84/1, 84/2)
2. 
3. 
4. 
5. 
6. 
7. 
8. Gmina Aleksandrów Kujawski
(użytkownik wieczysty działki o nr. ewid. 184 w obr. ewid. Przybranowo oraz działki o nr. ewid. 380 w obr. ewid. Podgaj (pas przydrożny), gospodarz działki o nr. ewid. 97 w obr. ewid. Przybranowo (droga gruntowa)
9. Zarząd Dróg Powiatowych w Aleksandrowie Kujawskim
(trwały zarządca działki o nr. ewid. 397 w obr. ewid. Podgaj)
10. Państwowe Gospodarstwo Wodne Wody Polskie
Zarząd Zlewni w Toruniu
(trwały zarządca działki o nr. ewid. 4 w obr. ewid. Poczalkowo)

Do wiadomości:

1. Wójt Gminy Aleksandrów Kujawski
2. Starosta Powiatu Aleksandrowskiego
3. Dyrektor Okręgowego Urzędu Górniczego w Gdańsku
4. Prezes Wyższego Urzędu Górniczego
5. Narodowy Fundusz Ochrony Środowiska i Gospodarki Wodnej
6. Państwowy Instytut Geologiczny
Rejestr Obszarów Górniczych
ul. Rakowiecka 4, 00-975 Warszawa
(kopia decyzji i 5 map)
7. aa (ŚG-V. + BIP)

ePUAP
kopia decyzji

Załącznik nr 1: Mapa obszarów górniczych „PRZYBRANOWO-PODGAJ I – Pole I” i „PRZYBRANOWO-PODGAJ I – Pole II” i terenu górniczego „PRZYBRANOWO-PODGAJ I” w skali 1:1000

Załącznik nr 2: Projekt zagospodarowania złoża „ PRZYBRANOWO-PODGAJ I – Pole I” (Łukasik M., 2023)

Za wydanie niniejszej koncesji uiszczono opłatę skarbową w wysokości 616,-zł (słownie: sześćset szesnaście zł).