

UCHWAŁA NR XXVII/356/26
SEJMIKU WOJEWÓDZTWA KUJAWSKO-POMORSKIEGO

z dnia 19 czerwca 2026 r.

**w sprawie przyjęcia projektu uchwały zmieniającej uchwałę w sprawie Obszaru Chronionego
Krajobrazu Jezior Żędowskich**

Na podstawie art. 23 ust. 3 ustawy z dnia 16 kwietnia 2004 r. o ochronie przyrody (Dz. U. z 2026 r. poz. 13, poz. 426 i poz. 737) uchwała się, co następuje:

§ 1. Przyjmuje się projekt uchwały zmieniającej uchwałę w sprawie Obszaru Chronionego Krajobrazu Jezior Żędowskich, stanowiący załącznik do niniejszej uchwały.

§ 2. Przedmiotowy projekt uchwały przekazuje się do Rady Miejskiej w Szubinie, Rady Miejskiej w Żninie oraz Regionalnego Dyrektora Ochrony Środowiska w Bydgoszczy w celu uzgodnienia.

§ 3. Wykonanie uchwały powierza się Zarządowi Województwa Kujawsko-Pomorskiego.

§ 4. Uchwała wchodzi w życie z dniem podjęcia.

Przewodnicząca Sejmiku

Elżbieta Piniewska

Załącznik do uchwały nr XXVII/356/26
Sejmiku Województwa Kujawsko-Pomorskiego
z dnia 19 czerwca 2026 r.

PROJEKT

UCHWAŁA NR
SEJMIKU WOJEWÓDZTWA KUJAWSKO-POMORSKIEGO
z dnia 2026 r.

zmieniająca uchwałę w sprawie Obszaru Chronionego Krajobrazu Jezior Żędowskich

Na podstawie art. 23 ust. 2 ustawy z dnia 16 kwietnia 2004 r. o ochronie przyrody (Dz. U. z 2026 r. poz. 13, poz. 426) uchwała się, co następuje:

§ 1. W uchwale Nr XIV/288/20 Sejmiku Województwa Kujawsko-Pomorskiego z dnia 24 lutego 2020 r. w sprawie Obszaru Chronionego Krajobrazu Jezior Żędowskich (Dz. Urz. Woj. Kujawsko-Pomorskiego poz. 1083), wprowadza się następujące zmiany:

- 1) załącznik nr 2 otrzymuje brzmienie jak załącznik nr 1 do niniejszej uchwały;
- 2) załącznik nr 4 otrzymuje brzmienie jak załącznik nr 2 do niniejszej uchwały.

§ 2. Wykonanie uchwały powierza się Zarządowi Województwa Kujawsko-Pomorskiego.

§ 3. Uchwała wchodzi w życie po upływie 14 dni od dnia ogłoszenia w Dzienniku Urzędowym Województwa Kujawsko-Pomorskiego.

UZASADNIENIE

1. Przedmiot regulacji:

Zakres regulacji dotyczy uchwały zmieniającej uchwałę w sprawie Obszaru Chronionego Krajobrazu Jezior Żędowskich.

2. Podstawa prawna:

- ustawa z dnia 16 kwietnia 2004 r. o ochronie przyrody (Dz. U. z 2026 r. poz. 13, poz. 426):

Art. 23. 2. Wyznaczenie obszaru chronionego krajobrazu następuje w drodze uchwały sejmiku województwa, która określa jego nazwę, położenie, obszar, sprawującego nadzór, ustalenia dotyczące czynnej ochrony ekosystemów oraz zakazy właściwe dla danego obszaru chronionego krajobrazu lub jego części, wybrane spośród zakazów wymienionych w art. 24 ust. 1, wynikające z potrzeb jego ochrony. Likwidacja lub zmniejszenie obszaru chronionego krajobrazu następuje w drodze uchwały sejmiku województwa, wyłącznie z powodu bezpowrotnej utraty wyróżniającego się krajobrazu o zróżnicowanych ekosystemach i możliwości zaspokajania potrzeb związanych z turystyką i wypoczynkiem.

3. Uzgodnienia wymagane przepisami prawa (łącznie z przepisami wewnętrznymi):

Zgodnie z art. 23 ust. 3 ustawy o ochronie przyrody, projekt uchwały został przedstawiony Radzie Miejskiej w Szubinie, Radzie Miejskiej w Żninie oraz Regionalnemu Dyrektorowi Ochrony Środowiska w Bydgoszczy w celu jego uzgodnienia - punkt ten zostanie uzupełniony po przeprowadzeniu procesu uzgodnień.

4. Uzasadnienie merytoryczne:

Niniejszą uchwałą wprowadzono ograniczone obszarowo wyłączenie od wybranych zakazów zapisanych w § 5 pkt 3, 7 uchwały Nr XIV/288/20 Sejmiku Województwa Kujawsko-Pomorskiego z dnia 24 lutego 2020 r. w sprawie Obszaru Chronionego Krajobrazu Jezior Żędowskich (Dz. Urz. Woj. Kujawsko-Pomorskiego poz. 1083).

Zachowanie pozostałych obowiązujących zakazów ma na celu ograniczenie negatywnego wpływu przedsięwzięć na przyrodę i krajobraz oraz jest niezbędne w celu utrzymania właściwego stanu środowiska przyrodniczego tej formy ochrony przyrody.

Zestawienie działek geodezyjnych wyłączonych spod zakazów zawartych w § 5 pkt 3, 7 uchwały Nr XIV/288/20 Sejmiku Województwa Kujawsko-Pomorskiego z dnia 24 lutego 2020 r. w sprawie Obszaru Chronionego Krajobrazu Jezior Żędowskich, będących przedmiotem niniejszej uchwały zmieniającej, przedstawiono w tabeli poniżej.

Tabela. Wykaz działek, dla których wprowadzono odstępstwa od zakazów zawartych w § 5 pkt 3, 7 uchwały Nr XIV/288/20 Sejmiku Województwa Kujawsko-Pomorskiego z dnia 24 lutego 2020 r. w sprawie Obszaru Chronionego Krajobrazu Jezior Żędowskich.

L.p.	Nr działki	Id	Powiat	Gmina	Obręb	Zakaz *	Uwagi
1)	294/1, 294/2	13	nakielski	Szubin	Wąsosz	3, 7	Rozszerzenie

* Legenda:

- zakaz 3 dotyczy likwidowania i niszczenia zadrzewień śródpolnych, przydrożnych i nadwodnych, jeżeli nie wynikają one z potrzeby ochrony przeciwpowodziowej i zapewnienia bezpieczeństwa ruchu drogowego lub wodnego lub budowy, odbudowy, utrzymania, remontów lub naprawy urządzeń wodnych;

- zakaz 7 dotyczy budowania nowych obiektów budowlanych w pasie szerokości 100 m od: a) linii brzegów rzek, jezior i innych naturalnych zbiorników wodnych, b) zasięgu lustra wody w sztucznych zbiornikach wodnych usytuowanych na wodach płynących przy normalnym poziomie piętrzenia określonym w pozwoleniu wodnoprawnym, o którym mowa w art. 389 pkt 1 ustawy z dnia 20 lipca 2017 r. – Prawo wodne – z wyjątkiem urządzeń wodnych oraz obiektów służących prowadzeniu racjonalnej gospodarki rolnej, leśnej lub rybackiej.

Na wniosek osoby prywatnej, dokonano analizy możliwości niewielkiego rozszerzenia istniejącego już wyłączenia spod wybranych zakazów (oznaczenie Id 13) o część działki 294/2, a ponadto o część działki 294/1 w miejscowości Wąsosz – tabela pkt 1. Przedmiotowe nieruchomości są bezpośrednio położone wzdłuż utwardzonej ulicy Słonecznej, w klasie drogi powiatowej i graniczą z obszarem zabudowy jednorodzinnej.

Nieruchomość 294/1 jest niezabudowana i niezadrzewiona oraz użytkowana rolniczo, jako łąka kośna. W Ewidencji Gruntów i Budynków działka oznaczona jest jako klasoużytek S-RV (sady na gruntach ornych w V klasie bonitacyjnej). Z kolei nieruchomość 294/2 jest ogrodzona i w niewielkim stopniu zadrzewiona, oznaczona w Ewidencji Gruntów i Budynków w części jako grunty orne V klasy bonitacyjnej (RV) oraz jako pastwisko trwałe klasy V (PsV). Obydwie nieruchomości nie posiadają ustanowionego Miejscowego Planu Zagospodarowania Przestrzennego.

W związku z powyższym po dogłębnej analizie zebranego materiału, uwzględniając sporządzoną dokumentację przyrodniczą dla działki nr 294/2 wraz z jej otoczeniem do 300 m licząc od granic (obejmuje całość działki 294/1), zdecydowano o rozszerzeniu istniejącego już obszaru wyłączenia spod zakazów, tj. „likwidowania i niszczenia zadrzewień śródpolnych, przydrożnych i nadwodnych (...)” oraz „budowania nowych obiektów budowlanych w pasie szerokości 100 m od (...)”, na częściach obu ww. działek. Zachowano jednak pas o szerokości około 40 metrów od Jeziora Wąsoskiego z pełnym katalogiem obowiązujących zakazów, w celu m.in. ochrony istniejących tam zadrzewień nadwodnych oraz zapewnienia drożności lokalnego korytarza ekologicznego łączącego Jezioro Wąsoskie z Jeziorem Żędowskim.

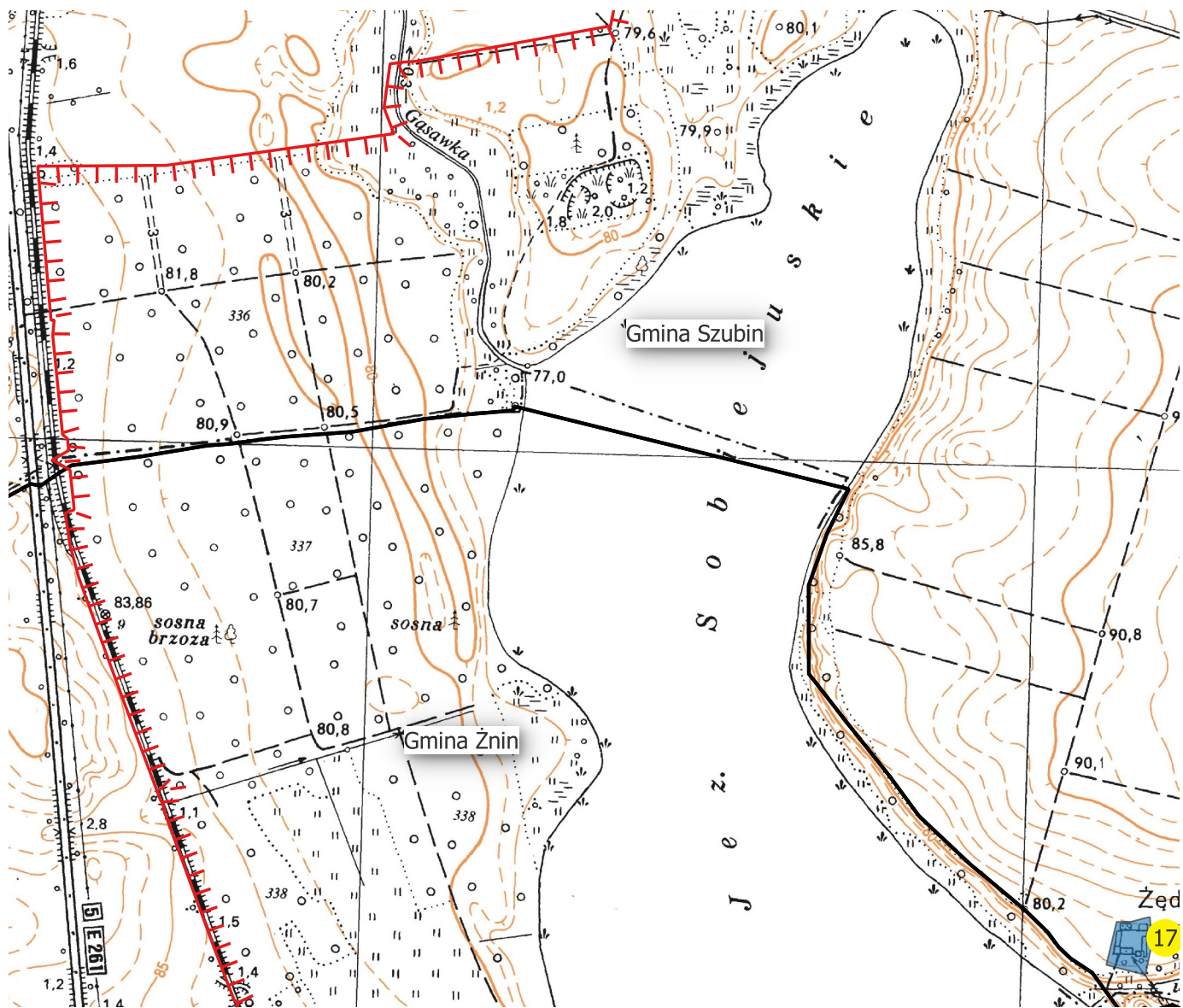
Z uwagi na pobliski teren zurbanizowany i przebiegającą drogę powiatową, lokalizację oraz dotychczasowy sposób użytkowania gruntów objętych już wyłączeniem spod wybranych zakazów, brak jest przesłanek dla stwierdzenia znacząco negatywnego wpływu zamierzenia inwestycyjnego względem analizowanych elementów środowiska przyrodniczego, w tym gatunków chronionych, cennych siedlisk przyrodniczych, bioróżnorodności, czy obszarów chronionych lub korytarzy ekologicznych.

W związku z powyższym, oprócz załącznika nr 4 - z wykazem obszarów na których nie obowiązują zakazy „likwidowania i niszczenia zadrzewień śródpolnych, przydrożnych i nadwodnych (...)” oraz „budowania nowych obiektów budowlanych w pasie szerokości 100 m od (...)”, zmiany wymagał również załącznik nr 2 stanowiący mapę przedmiotowej formy ochrony przyrody. Rezultatem jest zmiana obu załączników do uchwały Nr XIV/288/20 Sejmiku Województwa Kujawsko-Pomorskiego z dnia 24 lutego 2020 r. w sprawie Obszaru Chronionego Krajobrazu Jezior Żędowskich. Wprowadzenie przedmiotowych zmian nie spowoduje utraty ustawowych funkcji jakie pełni obszar chronionego krajobrazu.




Mając na uwadze powyższe wskazane jest podjęcie przedmiotowej uchwały zmieniającej.

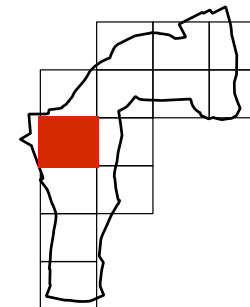
5. Ocena skutków regulacji:

Podjęcie uchwały zmieniającej uchwałę Nr XIV/288/20 Sejmiku Województwa Kujawsko-Pomorskiego z dnia 24 lutego 2020 r. w sprawie Obszaru Chronionego Krajobrazu Jezior Żędowskich (Dz. Urz. Woj. Kujawsko-Pomorskiego poz. 1083), umożliwi właściwym organom, w tym organom ochrony przyrody indywidualne kształtowanie polityki ekologicznej oraz racjonalne zarządzanie zasobami przyrodniczymi i krajobrazem, zgodnie z zasadą zrównoważonego rozwoju. Jednocześnie w kontekście m.in. ustaleń dotyczących czynnej ochrony ekosystemów, katalogu obowiązujących zakazów oraz odstępstw od tych zakazów obowiązujących na terenie tego Obszaru Chronionego Krajobrazu, tylko świadoma i racjonalna działalność człowieka na obszarach objętych zniesieniem wybranych zakazów zapewni utrzymanie właściwego stanu środowiska przyrodniczego i walorów krajobrazu oraz pełnienie wielorakich funkcji.



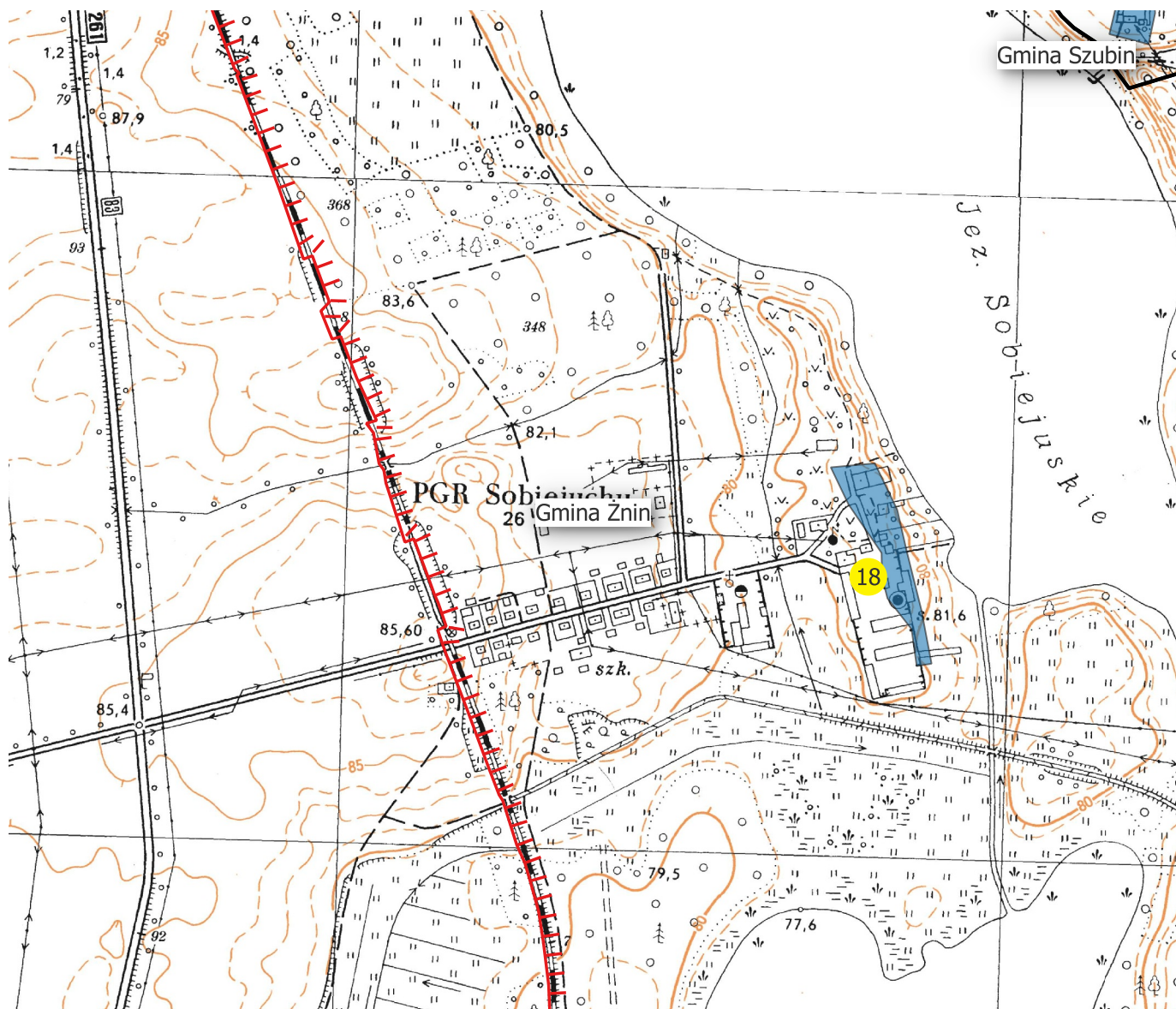
Mapa Obszaru Chronionego Krajobrazu Jezior Żędowskich

-  granica obszaru chronionego krajobrazu
-  obszar odstępstw od zakazów wraz z numerami
-  granice gmin






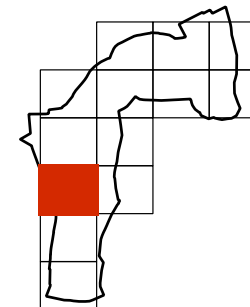
0 100 200 300 m





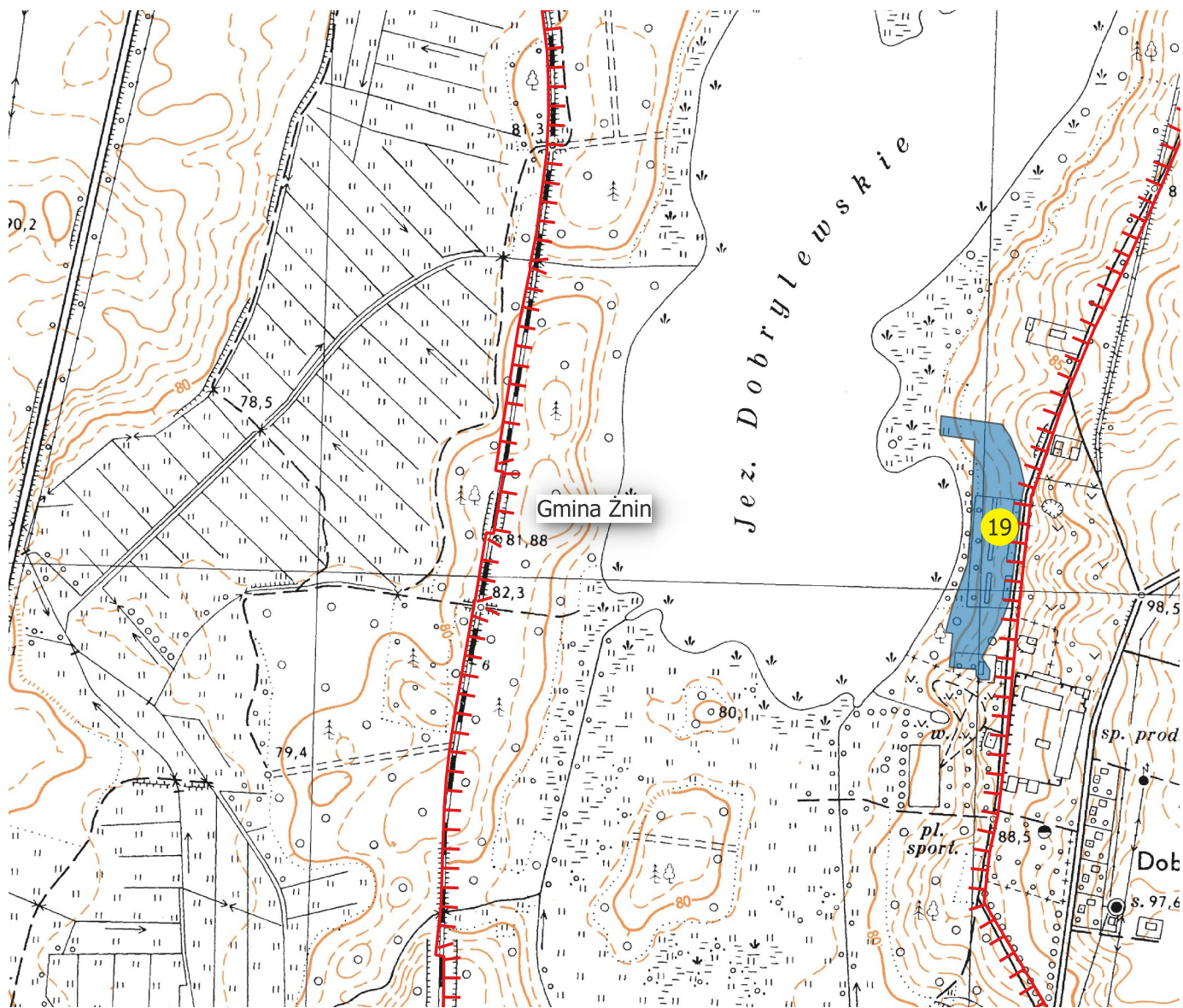
Mapa Obszaru Chronionego Krajobrazu Jezior Żędowskich

-  granica obszaru chronionego krajobrazu
-  obszar odstępstw od zakazów wraz z numerami
-  granice gmin






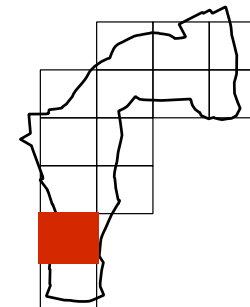
0 100 200 300 m





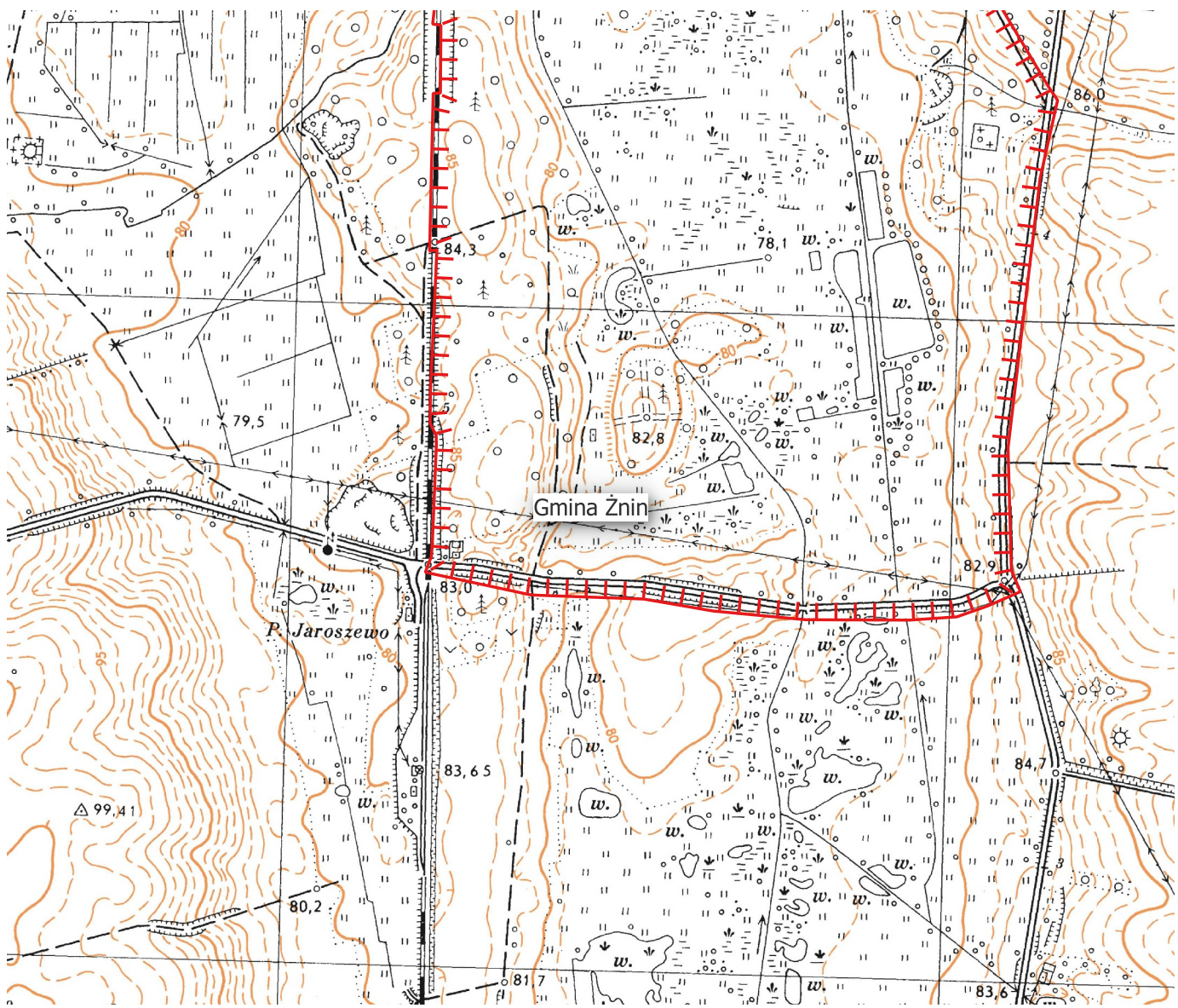
Mapa Obszaru Chronionego Krajobrazu Jezior Żędowskich

-  granica obszaru chronionego krajobrazu
-  obszar odstępstw od zakazów wraz z numerami
-  granice gmin






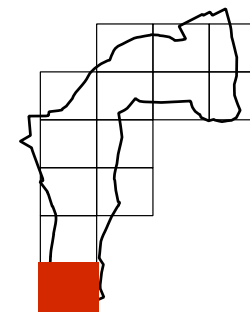
0 100 200 300 m





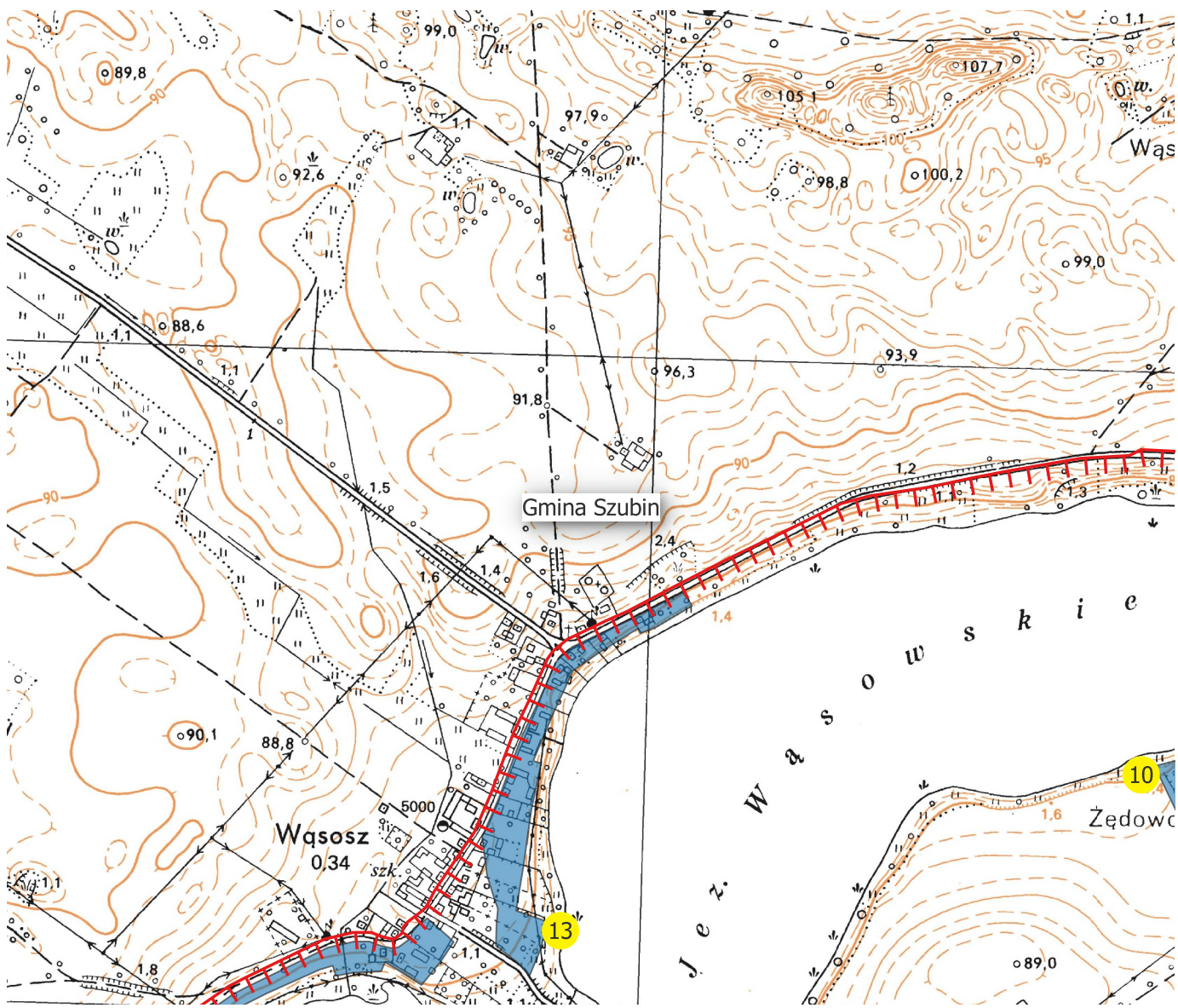
Mapa Obszaru Chronionego Krajobrazu Jezior Żędowskich

-  granica obszaru chronionego krajobrazu
-  obszar odstępstw od zakazów wraz z numerami
-  granice gmin






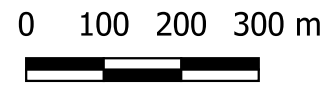
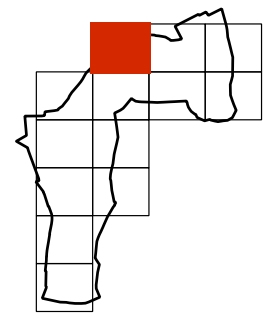
0 100 200 300 m

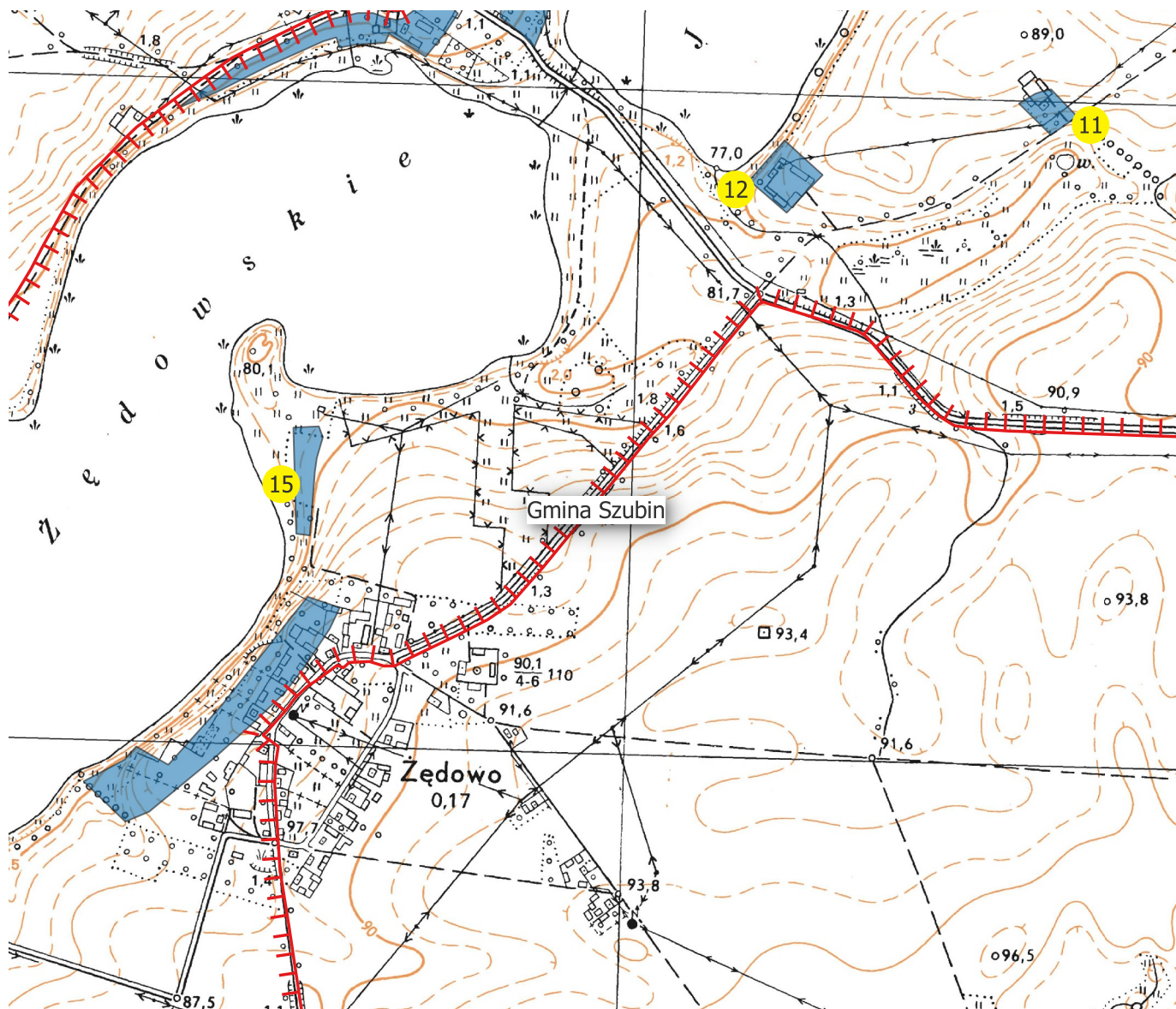







Mapa Obszaru Chronionego Krajobrazu Jezior Żedowskich

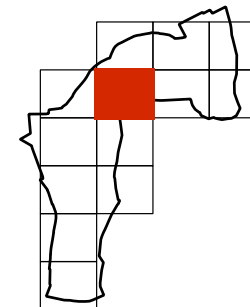
-  granica obszaru chronionego krajobrazu
-  obszar odstępstw od zakazów wraz z numerami
-  granice gmin





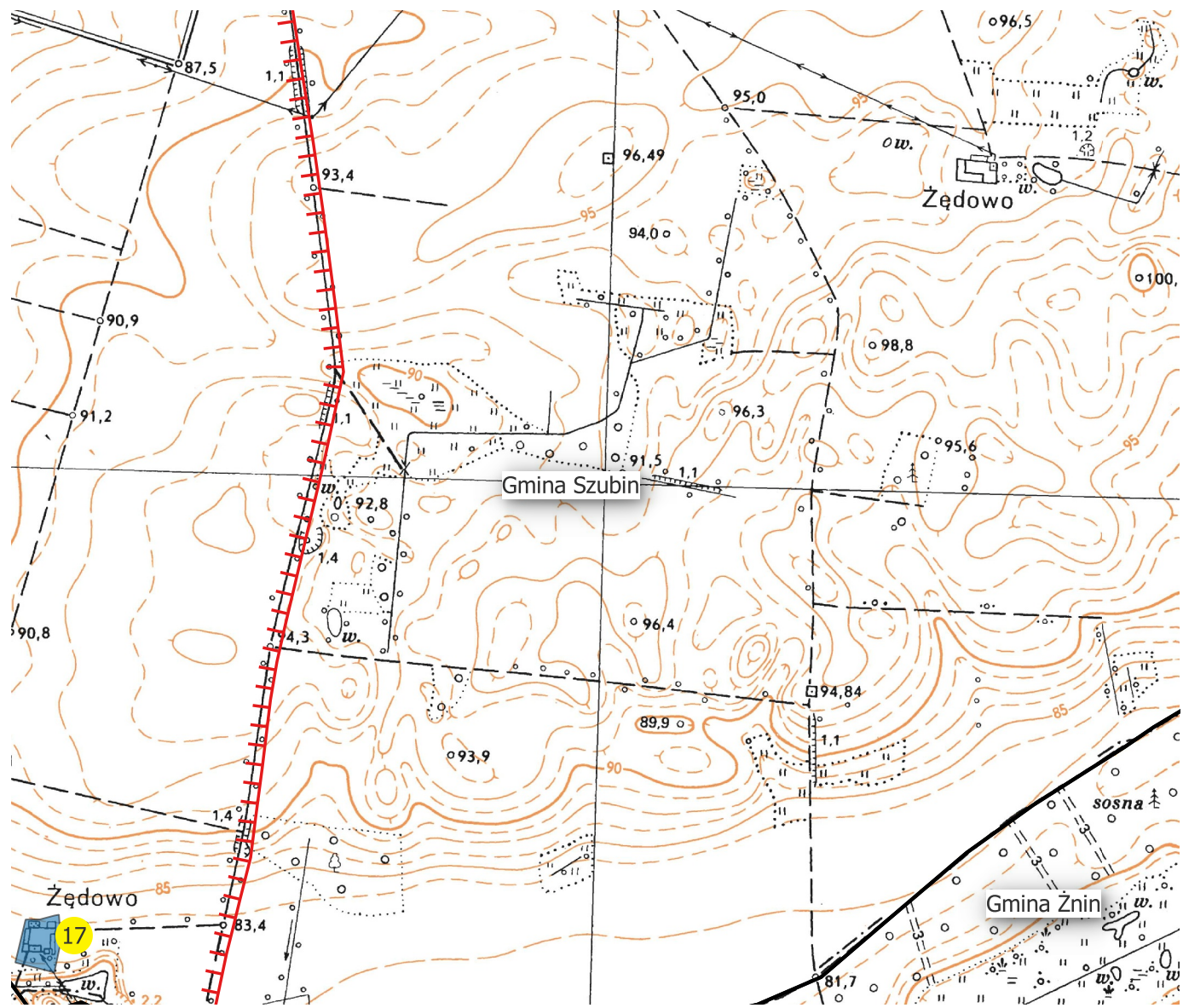
Mapa Obszaru Chronionego Krajobrazu
Jezior Żędowskich

-  granica obszaru chronionego krajobrazu
-  obszar odstępstw od zakazów
wraz z numerami
-  granice gmin






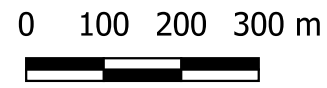
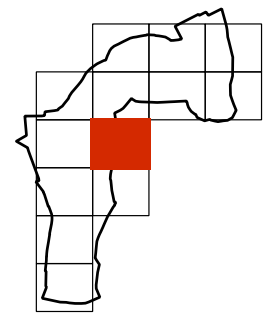
0 100 200 300 m

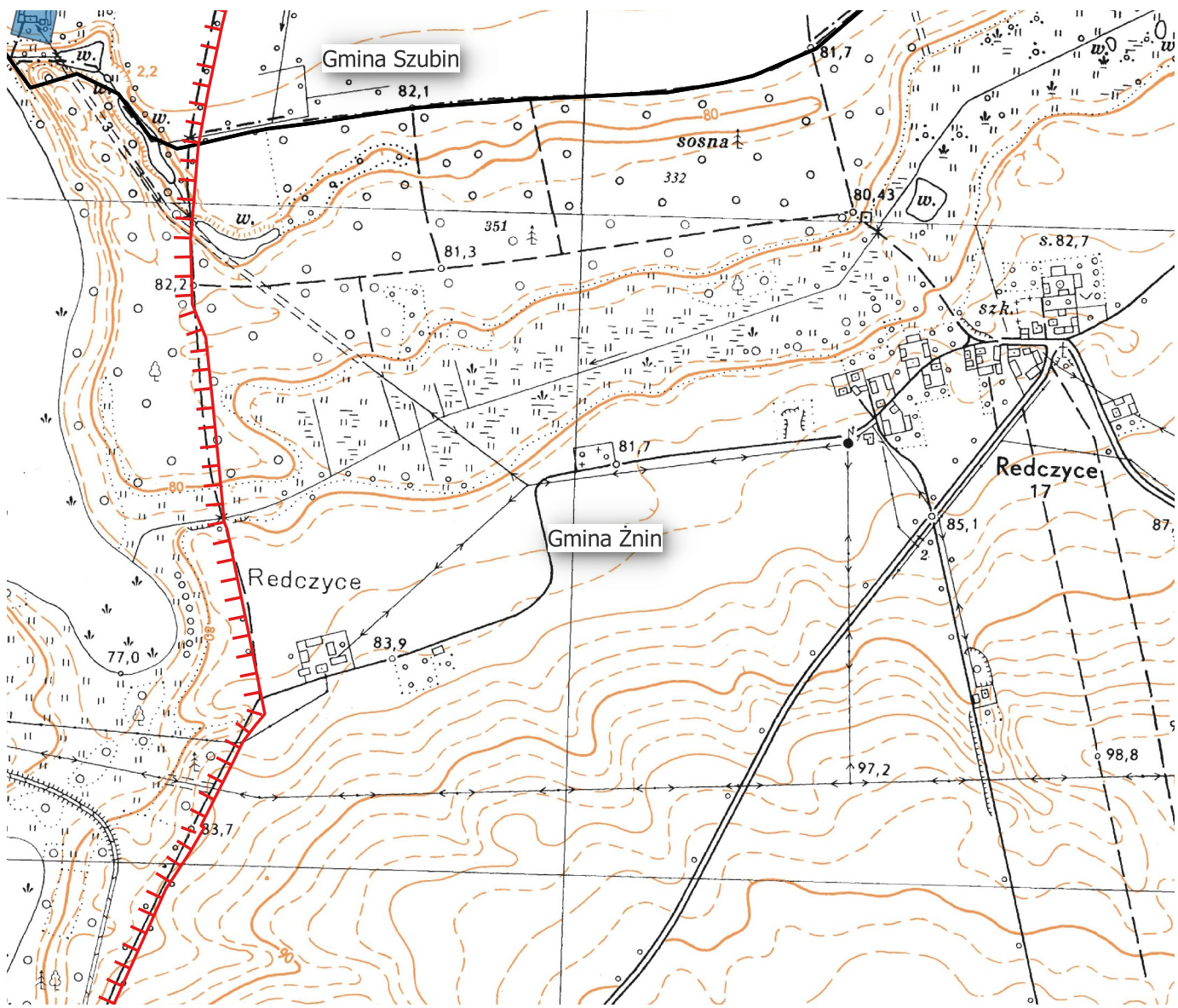







Mapa Obszaru Chronionego Krajobrazu Jezior Żędowskich

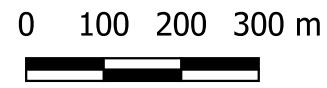
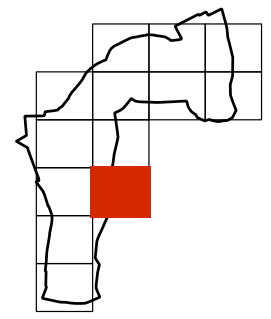
-  granica obszaru chronionego krajobrazu
-  obszar odstępstw od zakazów wraz z numerami
-  granice gmin

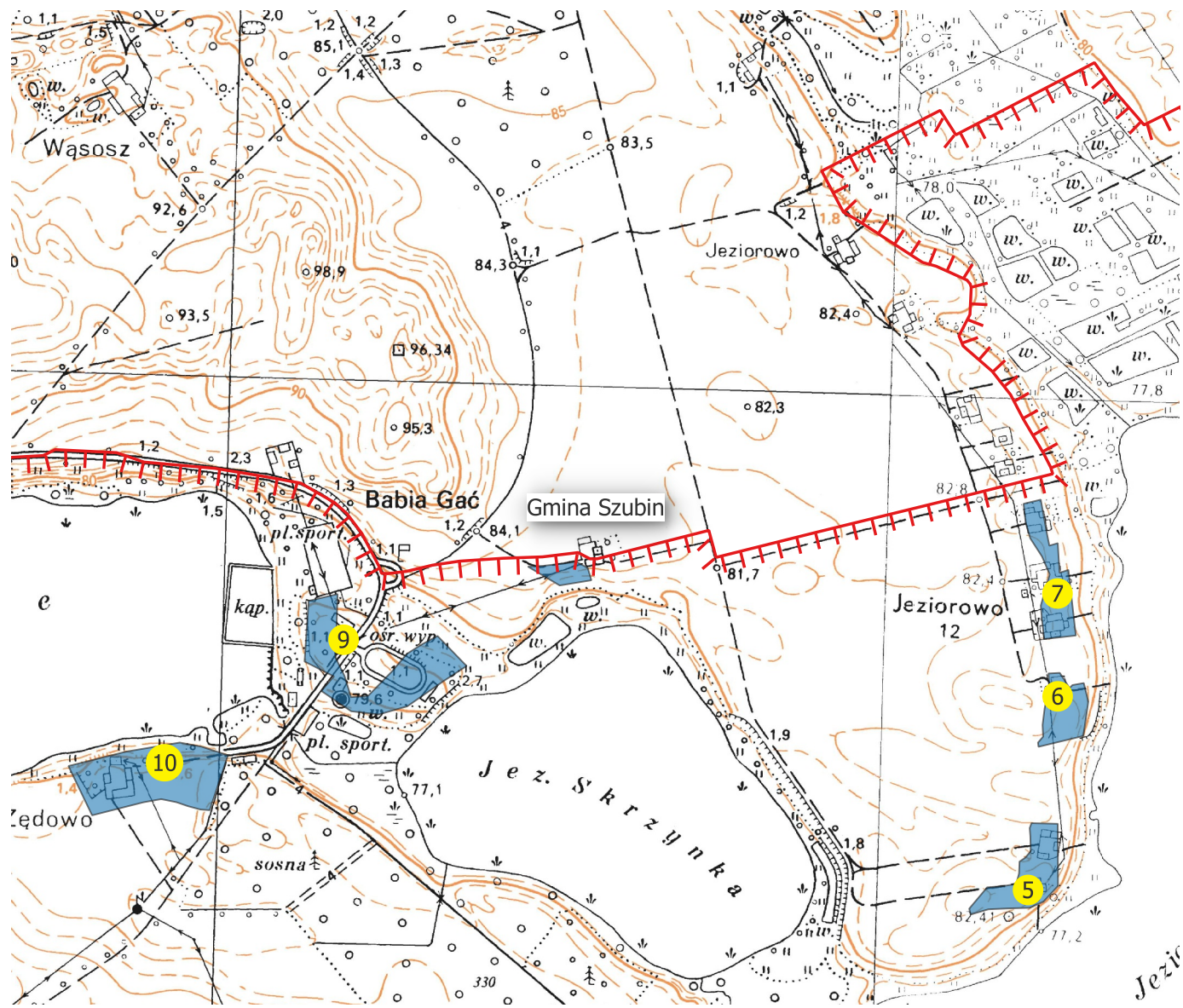







Mapa Obszaru Chronionego Krajobrazu Jezior Żędzowskich

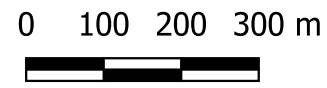
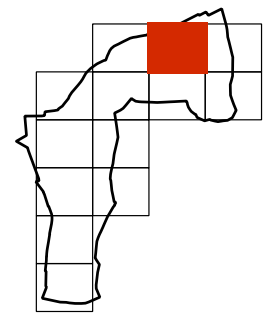
-  granica obszaru chronionego krajobrazu
-  obszar odstępstw od zakazów wraz z numerami
-  granice gmin

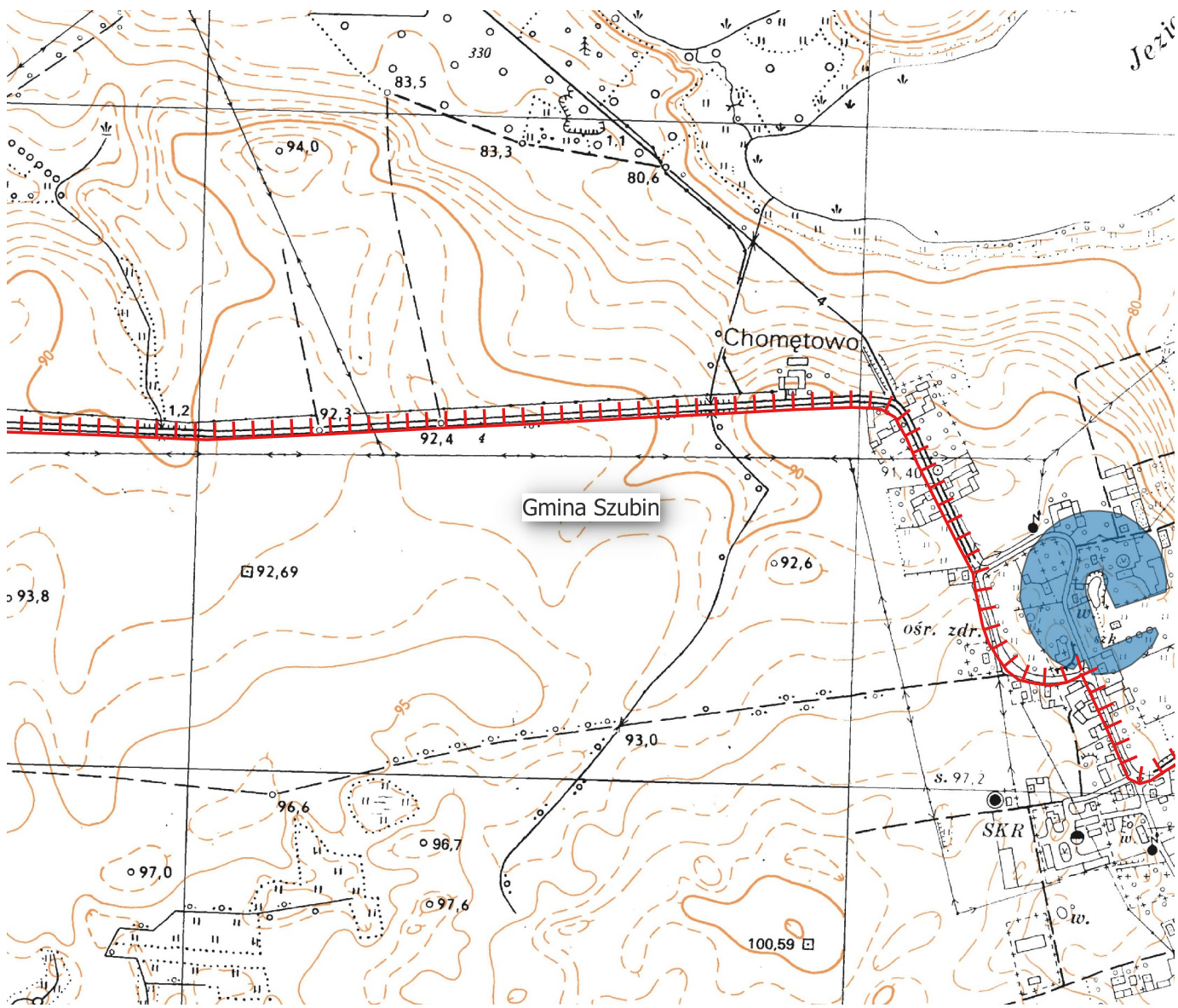







Mapa Obszaru Chronionego Krajobrazu Jezior Żędzowskich

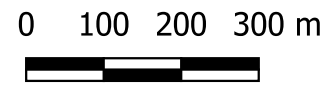
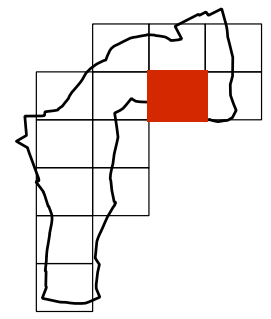
-  granica obszaru chronionego krajobrazu
-  obszar odstępstw od zakazów wraz z numerami
-  granice gmin

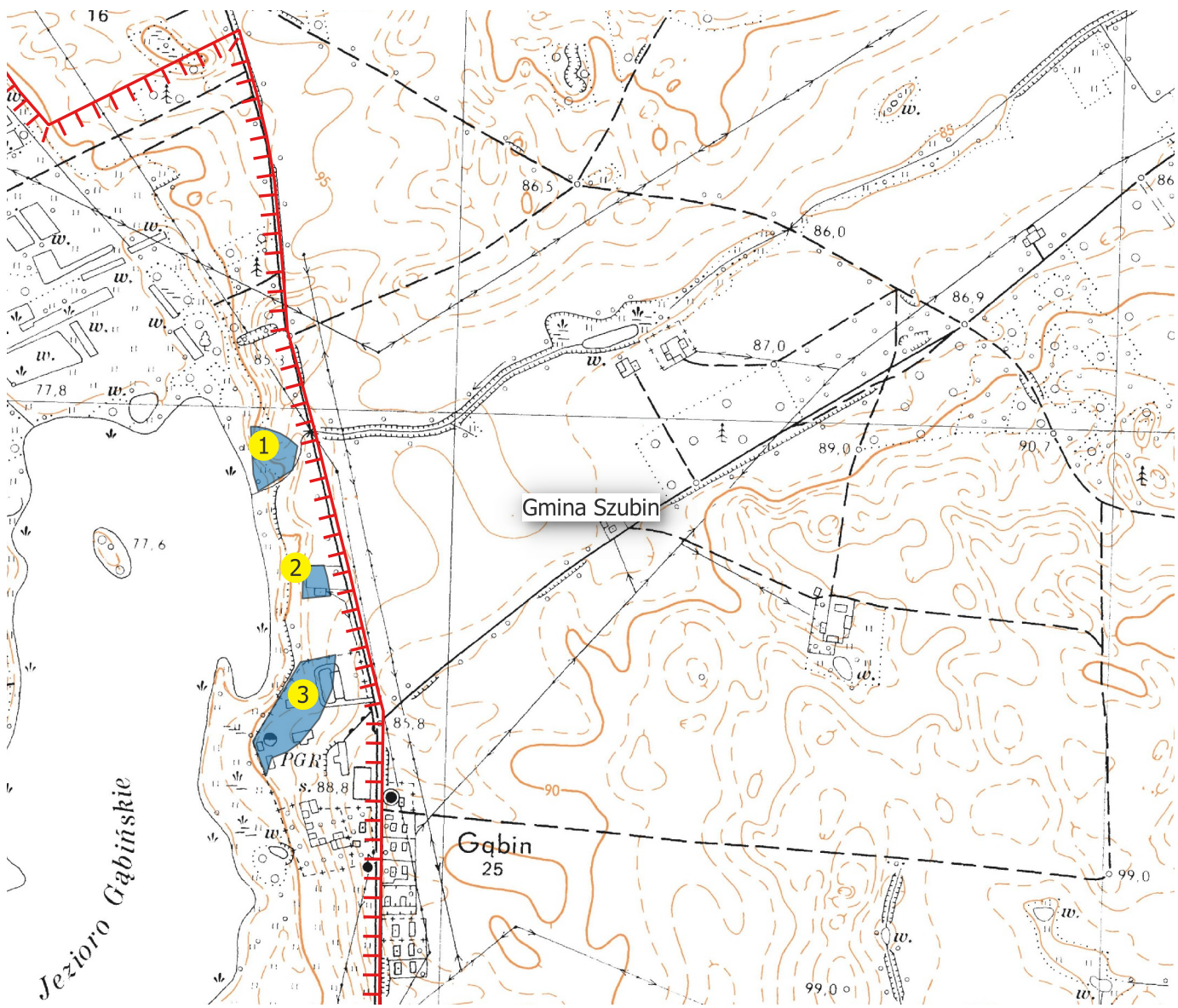







Mapa Obszaru Chronionego Krajobrazu Jezior Żędowskich

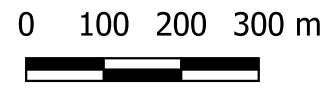
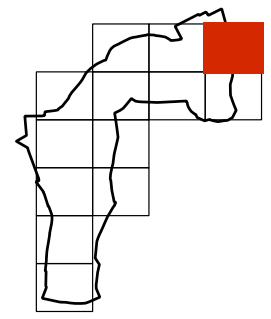
-  granica obszaru chronionego krajobrazu
-  obszar odstępstw od zakazów wraz z numerami
-  granice gmin

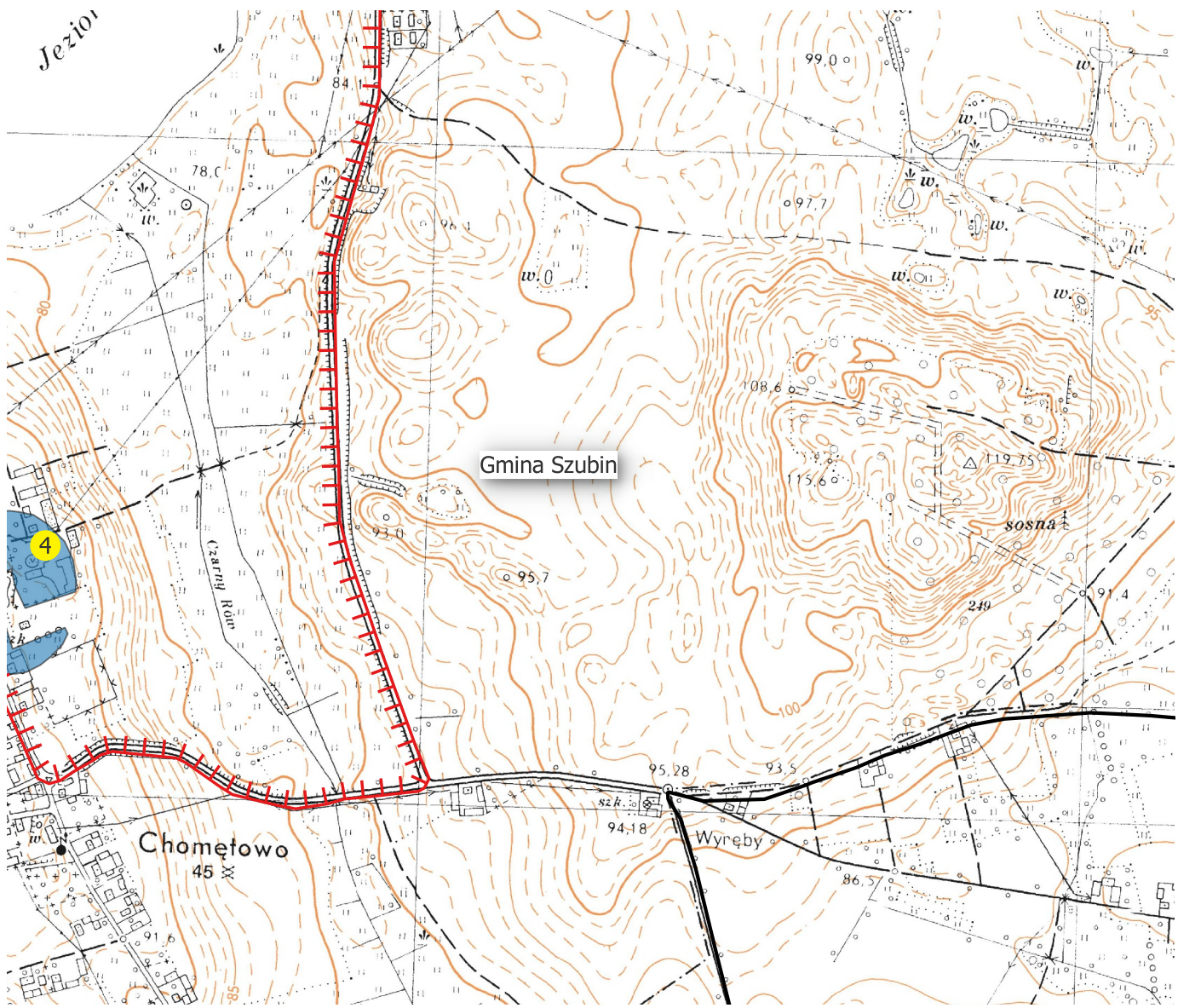







Mapa Obszaru Chronionego Krajobrazu Jezior Żędowskich

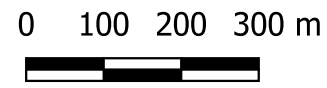
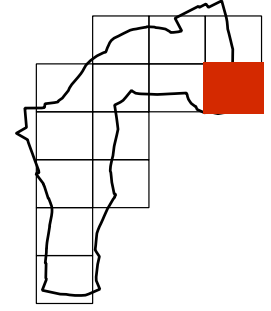
-  granica obszaru chronionego krajobrazu
-  obszar odstępstw od zakazów wraz z numerami
-  granice gmin





Mapa Obszaru Chronionego Krajobrazu Jezior Żędowskich

-  granica obszaru chronionego krajobrazu
-  obszar odstępstw od zakazów wraz z numerami
-  granice gmin



Wykaz obszarów na których nie obowiązują zakazy wymienione w § 5 pkt. 3,7 poprzez wskazanie współrzędnych załamania granic tych obszarów wraz z ich numerami (1-301).

Tab.1 Wykaz współrzędnych terenów położonych w gminie Szubin

Lp.	id	X92	Y92
1	1	565781,75	417777,40
2	1	565778,24	417794,47
3	1	565771,69	417813,03
4	1	565763,91	417825,67
5	1	565752,22	417839,64
6	1	565715,97	417832,17
7	1	565683,71	417780,09
8	1	565709,09	417772,60
9	1	565781,68	417768,46
10	2	565553,90	417884,57
11	2	565525,45	417889,39
12	2	565521,40	417846,86
13	2	565570,77	417847,90
14	2	565571,79	417879,43
15	2	565553,90	417884,57
16	3	565252,93	417791,76
17	3	565305,66	417771,90
18	3	565425,45	417843,82
19	3	565436,45	417897,21
20	3	565385,36	417892,38
21	3	565339,76	417872,39
22	3	565303,66	417843,55
23	3	565289,21	417823,42
24	3	565280,26	417800,29
25	3	565252,93	417791,76
26	4	564063,08	417491,70
27	4	564046,98	417483,83
28	4	564029,13	417467,06
29	4	564015,74	417450,30
30	4	564005,19	417429,42
31	4	564002,47	417413,31
32	4	564001,39	417391,72
33	4	564023,38	417380,87
34	4	564017,78	417370,09
35	4	564009,11	417363,22
36	4	564011,73	417352,92
37	4	564024,34	417331,09
38	4	564048,97	417308,86
39	4	564071,21	417296,47
40	4	564115,06	417282,10
41	4	564154,15	417285,53
42	4	564185,02	417295,13
43	4	564206,53	417312,24
44	4	564219,04	417322,33
45	4	564233,94	417342,14
46	4	564243,89	417365,02
47	4	564248,97	417386,55
48	4	564249,01	417403,69
49	4	564247,32	417418,11
50	4	564242,83	417439,67
51	4	564229,23	417461,01
52	4	564217,47	417472,23
53	4	564202,76	417486,90
54	4	564174,40	417499,92
55	4	564143,06	417504,43
56	4	564126,51	417503,40
57	4	564101,78	417427,31
58	4	564135,31	417411,55
59	4	564160,65	417406,41
60	4	564153,12	417384,50
61	4	564136,38	417381,13
62	4	564123,01	417382,78
63	4	564040,04	417408,17
64	4	564072,28	417487,29
65	4	564063,08	417491,70
66	5	565043,25	417200,26
67	5	565052,19	417198,20
68	5	565084,43	417225,29
69	5	565086,05	417247,49
70	5	565089,46	417269,12
71	5	565105,29	417273,55
72	5	565123,41	417274,27
73	5	565129,27	417282,90
74	5	565139,02	417291,20
75	5	565147,26	417291,01
76	5	565147,26	417291,01
77	5	565161,72	417290,65
78	5	565174,09	417289,65
79	5	565181,60	417292,40
80	5	565180,59	417332,09
81	5	565086,48	417332,49
82	5	565062,83	417310,52
83	5	565053,50	417290,00
84	5	565052,52	417256,46
85	5	565051,14	417227,00
86	5	565043,25	417200,26
87	6	565408,08	417318,05
88	6	565409,01	417335,20
89	6	565386,07	417349,93
90	6	565390,55	417354,37
91	6	565393,59	417371,49
92	6	565365,56	417378,33
93	6	565313,52	417370,85
94	6	565297,11	417302,98
95	6	565303,46	417302,22
96	6	565312,56	417310,03
97	6	565330,15	417309,13
98	6	565355,23	417312,24
99	6	565387,82	417319,12
100	6	565408,08	417318,05
101	7	565664,90	417280,40
102	7	565671,12	417306,44
103	7	565621,81	417315,34
104	7	565601,49	417319,42
105	7	565605,28	417332,12
106	7	565560,40	417334,84
107	7	565564,85	417348,22
108	7	565465,54	417359,49
109	7	565460,14	417311,56
110	7	565490,23	417308,18
111	7	565510,84	417306,45
112	7	565558,10	417319,89
113	7	565585,00	417308,32
114	7	565612,67	417290,46
115	7	565636,48	417283,54
116	7	565664,90	417280,40
117	8	565567,91	416621,07
118	8	565549,13	416626,59
119	8	565541,28	416578,62
120	8	565569,70	416530,67
121	8	565570,97	416553,87
122	8	565577,00	416603,82
123	8	565567,91	416621,07
124	9	565464,84	416393,81
125	9	565419,36	416437,83
126	9	565396,06	416402,22
127	9	565358,40	416348,15
128	9	565346,03	416304,94
129	9	565350,87	416263,16
130	9	565381,69	416217,95
131	9	565403,60	416237,14
132	9	565426,18	416192,65

133	9	565517,95	416198,81
134	9	565528,20	416242,66
135	9	565432,04	416239,51
136	9	565404,77	416252,95
137	9	565372,23	416263,00
138	9	565374,45	416289,04
139	9	565411,85	416325,50
140	9	565437,84	416347,45
141	9	565452,34	416370,48
142	9	565464,84	416393,81
143	10	565267,99	415835,41
144	10	565289,83	415922,73
145	10	565303,54	416003,93
146	10	565297,42	416036,41
147	10	565284,36	416076,84
148	10	565201,20	416049,12
149	10	565202,22	416035,09
150	10	565207,34	416016,03
151	10	565213,19	415999,14
152	10	565217,94	415975,84
153	10	565213,18	415949,08
154	10	565193,40	415871,26
155	10	565267,99	415835,41
156	11	564887,50	415667,50
157	11	564846,55	415706,76
158	11	564818,88	415667,11
159	11	564866,33	415618,82
160	11	564881,03	415643,60
161	11	564884,83	415655,02
162	11	564887,50	415667,50
163	12	564750,43	415212,87
164	12	564810,78	415266,27
165	12	564758,60	415323,62
166	12	564734,44	415299,87
167	12	564701,72	415269,33
168	12	564750,43	415212,87
169	13	565028,42	414839,19
170	13	565052,08	414841,35
171	13	565067,86	414835,65
172	13	565102,53	414824,97
173	13	565160,84	414817,40
174	13	565220,12	414843,04
175	13	565271,85	414862,03
176	13	565314,06	414877,96
177	13	565361,48	414900,84
178	13	565423,62	414928,40
179	13	565432,41	414934,67
180	13	565448,09	414953,63
181	13	565475,35	415010,48
182	13	565489,90	415043,25
183	13	565530,90	415121,24
184	13	565510,63	415135,73

185	13	565477,03	415079,24
186	13	565468,86	415056,39
187	13	565476,15	415053,36
188	13	565439,04	414993,92
189	13	565412,36	414955,15
190	13	565351,13	414926,65
191	13	565275,72	414894,82
192	13	565272,28	414906,85
193	13	565202,46	414892,18
194	13	565114,14	414879,67
195	13	565049,03	414868,91
196	13	565032,63	414915,93
197	13	564991,47	414906,43
198	13	564950,44	414889,19
199	13	564970,86	414870,46
200	13	564996,17	414838,36
201	13	565028,42	414839,19
202	14	564859,19	414351,78
203	14	564895,03	414400,66
204	14	564923,23	414441,41
205	14	564934,20	414462,51
206	14	564956,42	414508,19
207	14	564993,23	414583,83
208	14	565002,53	414623,91
209	14	565002,46	414646,75
210	14	564995,80	414665,05
211	14	564992,40	414680,78
212	14	564993,89	414690,95
213	14	565007,04	414708,79
214	14	565019,76	414712,51
215	14	565021,74	414713,75
216	14	565037,62	414734,46
217	14	565031,83	414740,94
218	14	565010,25	414765,89
219	14	565001,65	414774,54
220	14	564971,96	414754,73
221	14	564936,55	414725,82
222	14	564971,45	414670,66
223	14	564957,32	414664,64
224	14	564955,08	414621,12
225	14	564950,41	414596,11
226	14	564965,84	414591,41
227	14	564959,85	414571,55
228	14	564924,11	414491,83
229	14	564882,74	414409,92
230	14	564859,19	414351,78
231	15	564215,93	414551,72
232	15	564218,53	414531,06
233	15	564378,45	414526,71
234	15	564380,21	414565,11
235	15	564363,75	414571,14
236	15	564332,77	414562,05

237	15	564311,69	414559,06
238	15	564215,93	414551,72
239	16	563785,05	414273,76
240	16	563845,79	414210,86
241	16	563878,50	414272,87
242	16	563898,33	414290,16
243	16	563870,78	414338,39
244	16	563960,01	414418,55
245	16	564099,65	414528,89
246	16	564123,78	414548,27
247	16	564107,35	414596,57
248	16	564075,47	414581,49
249	16	564018,19	414543,51
250	16	563979,78	414514,27
251	16	563936,31	414469,00
252	16	563883,29	414410,40
253	16	563834,62	414351,33
254	16	563800,21	414309,72
255	16	563785,05	414273,76
256	17	562225,27	414119,92
257	17	562225,55	414141,77
258	17	562231,29	414163,25
259	17	562232,61	414170,34
260	17	562192,06	414173,31
261	17	562145,19	414163,40
262	17	562160,25	414104,37
263	17	562225,27	414119,92

Tab.2 Wykaz współrzędnych terenów położonych w gminie Żnin

L.p.	id	X92	Y92
264	18	561508,11	413685,00
265	18	561514,16	413751,41
266	18	561444,37	413785,00
267	18	561384,06	413798,78
268	18	561294,33	413821,19
269	18	561212,52	413836,74
270	18	561209,03	413814,35
271	18	561264,56	413806,60
272	18	561310,81	413770,38
273	18	561342,55	413762,20
274	18	561379,27	413761,44
275	18	561452,13	413711,77
276	18	561508,11	413685,00
277	19	560166,06	413947,08
278	19	560146,14	413960,11
279	19	560113,89	413972,51
280	19	560074,02	413981,35
281	19	560058,73	413977,65
282	19	559961,83	413966,44
283	19	559902,34	413958,92
284	19	559866,97	413946,19

285	19	559814,00	413916,45
286	19	559794,98	413928,96
287	19	559780,32	413927,69
288	19	559780,32	413914,78
289	19	559786,34	413907,82
290	19	559795,91	413907,86

291	19	559799,30	413867,35
292	19	559850,15	413872,50
293	19	559851,90	413861,77
294	19	559890,66	413871,67
295	19	559956,20	413894,91
296	19	560014,40	413900,11

297	19	560071,76	413902,28
298	19	560142,22	413905,89
299	19	560149,82	413853,63
300	19	560178,72	413854,88
301	19	560166,06	413947,08

Uzasadnienie

1. Przedmiot regulacji:

Zakres regulacji dotyczy przyjęcia projektu uchwały zmieniającej uchwałę w sprawie Obszaru Chronionego Krajobrazu Jezior Żędowskich.

2. Podstawa prawna:

- ustawa z dnia 16 kwietnia 2004 r. o ochronie przyrody (Dz. U. z 2026 r. poz. 13, poz. 426):

Art. 23. 2. Wyznaczenie obszaru chronionego krajobrazu następuje w drodze uchwały sejmiku województwa, która określa jego nazwę, położenie, obszar, sprawującego nadzór, ustalenia dotyczące czynnej ochrony ekosystemów oraz zakazy właściwe dla danego obszaru chronionego krajobrazu lub jego części, wybrane spośród zakazów wymienionych w art. 24 ust. 1, wynikające z potrzeb jego ochrony. Likwidacja lub zmniejszenie obszaru chronionego krajobrazu następuje w drodze uchwały sejmiku województwa, wyłącznie z powodu bezpowrotnej utraty wyróżniającego się krajobrazu o zróżnicowanych ekosystemach i możliwości zaspokajania potrzeb związanych z turystyką i wypoczynkiem.

3. Projekty uchwał sejmiku województwa, o których mowa w ust. 2, wymagają uzgodnienia z właściwą miejscowo radą gminy oraz właściwym regionalnym dyrektorem ochrony środowiska.

3. Uzgodnienia wymagane przepisami prawa (łącznie z przepisami wewnętrznymi):

Zgodnie z art. 23 ust. 3 ustawy o ochronie przyrody, projekt uchwały, stanowiący załącznik do niniejszej uchwały, zostanie przedstawiony Radzie Miejskiej w Szubinie, Radzie Miejskiej w Żninie oraz Regionalnemu Dyrektorowi Ochrony Środowiska w Bydgoszczy w celu jego uzgodnienia.

4. Uzasadnienie merytoryczne:

Samorząd Województwa Kujawsko-Pomorskiego, zgodnie z ustawą z dnia 23 stycznia 2009 r. o zmianie niektórych ustaw w związku ze zmianami w organizacji i podziale zadań administracji publicznej w województwie (Dz. U. Nr 92 poz. 753, ze zm.), z dniem 1 sierpnia 2009 r. przejął kompetencje w zakresie obszarów chronionego krajobrazu. Jak wynika z art. 23 ust. 1 ustawy z dnia 16 kwietnia 2004 r. o ochronie przyrody (Dz. U. z 2026 r. poz. 13, poz. 426, poz. 737), obszar chronionego krajobrazu obejmuje tereny chronione ze względu na wyróżniający się krajobraz o zróżnicowanych ekosystemach, wartościowe ze względu na możliwość zaspokajania potrzeb związanych z turystyką i wypoczynkiem lub pełnią funkcję korytarzy ekologicznych.

Obszar Chronionego Krajobrazu Jezior Żędowskich powołano rozporządzeniem nr 9/91 Wojewody Bydgoskiego z 14.06.1991 r. w sprawie utworzenia 22 obszarów krajobrazu chronionego w województwie bydgoskim. Obecnie obowiązuje uchwała Nr XIV/288/20 Sejmiku Województwa Kujawsko-Pomorskiego z dnia 24 lutego 2020 r. w sprawie Obszaru Chronionego Krajobrazu Jezior Żędowskich (Dz. Urz. Woj. Kujawsko-Pomorskiego poz. 1083).

Potrzeba rozszerzenia terenu wyłączeń spod wybranych zakazów była przyczyną podjęcia prac nad przedmiotowym aktem prawnym.

5. Ocena skutków regulacji:

Przyjęcie projektu uchwały zmieniającej uchwałę w sprawie Obszaru Chronionego Krajobrazu Jezior Żędowskich umożliwi, zgodnie z zapisem ustawowym, przedstawienie projektu do właściwych miejscowo rad gmin oraz właściwemu terytorialnie regionalnemu dyrektorowi ochrony środowiska, w celu uzgodnienia.